



info
BISTRO

Republika Srpska · Republic of Srpska · Republik Srpska







Prema SRS Republike Srpske ribolovna područja u Republici Srpskoj podijeljena su i organizovana u 12 regija, i to:



According to the The Republic of Srpska Sport Fishing Association (SFA), the fishing areas in Republic of Srpska are divided and organized in 12 regions:



Laut dem Sport-Fischer Verband der Republik Srpska sind die Angelgebiete auf 12 Regionen aufgeteilt:

1. Banja Luka
2. Gradiška
3. Prijedor
4. Ist. Sarajevo/East of Sarajevo/Sarajewo-Ost
5. Doboj
6. Posavina-Brod
7. Bijeljina
8. Zvornik
9. Foča
10. Trebinje
11. Kotor Varoš
12. Šipovo

 Sportsko-ribolovni savez Republike Srpske broji 51 Sportsko-ribolovna društva, i to:

 The Sport Fishing Association of Republic of Srpska consists of 51 Sport Fishing Societies (SFS), as follows:

 Der Sport-Fischer Verband der Republik Srpska zählt 51 Sport-Fischer Vereine:

- | | | | |
|-----|-----------------------------------|-----|--------------------------------|
| 1. | SRD „Banja Luka“ Banja Luka | 27. | SRD „Zalomka“ Nevesinje |
| 2. | SRD „Bileća“ Bileća | 28. | SRD „Oštra Luka“ Oštra Luka |
| 3. | SRD „Riba“ Bijeljina | 29. | SRD „Ukrinski cvijet“ Prnjavor |
| 4. | SRD „Drina“ Bratunac | 30. | SRD „Prijedor“ Prijedor |
| 5. | SRD „Sava“ Brod | 31. | SRD „Bistrica“ Pale |
| 6. | SRD „Drinska jezera“ Višegrad | 32. | SRD „Spreča“ Petrovo |
| 7. | SRD „Lipljen“ Vlasenica | 33. | SRD „Šaran“ Pelagićevo |
| 8. | SRD „Smud“ Vukosavlje | 34. | SRD „Stublaja“ Srbac |
| 9. | SRD „Amur“ Gradiška | 35. | SRD „Jezero“ Rudo |
| 10. | SRD „Vranjača“ Gacko | 36. | SRD „Berek“ Rogatica |
| 11. | SRD „Bosna“ Doboj | 37. | SRD „Ribnik“ Ribnik |
| 12. | SRD „Ukrina“ Derventa | 38. | SRD „Mladica“ Srebrenica |
| 13. | SRD „Bistro“ Zvornik | 39. | SRD „Bioštica“ Sokolac |
| 14. | SRD „Željeznica“ Istočno Sarajevo | 40. | SRD „Usora“ Teslić |
| 15. | SRD „Drina“ Janja | 41. | SRD „Trebinje“ Trebinje |
| 16. | SRD „Zlatovčica“ Jezero | 42. | SRD „Klen“ Ugljevik |
| 17. | SRD „Ulog“ Kalinovik | 43. | SRD „Mladica“ Foča |
| 18. | SRD „Mrena“ Kostajnica | 44. | SRD „Pištica“ Han Pijesak |
| 19. | SRD „Koror Varoš“ Kotor Varoš | 45. | SRD „Janjina“ Čajniče |
| 20. | SRD „Klen“ K. Dubica | 46. | SRD „Čelinac“ Čelinac |
| 21. | SRD „Ugar“ Kneževo | 47. | SRD „Šamac“ Šamac |
| 22. | SRD „Optima“ Modriča | 48. | SRD „Drinjača“ Šekovići |
| 23. | SRD „Milići“ Milići | 49. | SRD „Šipovo“ Šipovo |
| 24. | SRD „Mrkonjić Grad“ Mrkonjić Grad | 50. | SRD „Vrbas“ Laktaši |
| 25. | SRD „Novi Grad“ Novi Grad | 51. | SRD „Bistro“ Srbac |
| 26. | SRD „Mladica“ Novo Goražde | | |





VLADA REPUBLIKE SRPSKE

Ministarstvo poljoprivrede, šumarstva i vodoprivrede

Tel: +387 (0) 51 338 415

www.vladars.net

mps@mps.vladars.net

SPORTSKO-RIBOLOVNI SAVEZ REPUBLIKE SRPSKE

Milana Rakića 1, 78 000 Banja Luka

Tel: +387 (0) 51 318 251

www.srsrs.com

srs.rs@blic.net

Turistička organizacija Grada Banja Luka

Ul. Kralja Petra I Karađorđevića

Tel: +387 51 490 308

E mail: tobl@teol.net

Web: www.banjaluka-tourism.com

Turistička organizacija Grada Bijeljina

Ul. Kralja Petra I Karađorđevića 9

Tel: +387 55 224 511

E mail: turistbn@gmail.com

Web: www.bijeljina-turizam.org

Turistička organizacija opštine Bileća

Tel: +387 59 371 864

E mail: torgbileca@gmail.com

Turistička organizacija opštine Derвента

Ul. Kralja Petra I bb

Tel: +387 53 334 667

E mail: tod-derventa@hotmail.com

Web: www.tod-derventa.com

Turistička organizacija Grada Doboja

Ul. Nemanjina 2

Tel: +387 53 208 770

E mail: dobojturizam@yahoo.com

Web: www.dobojturizam.com

Turistička organizacija opštine Foča

Ul. Šantićeva bb

Tel: +387 58 212 416

E mail: to.foca@yahoo.com

Web: www.focaravajuce.org

Turistička organizacija opštine Gradiška

Ul. Vidovdanska bb

Tel: +387 51 825 730

E mail: to.gradiska@gmail.com

Turistička organizacija opštine Novo Goražde

Ul. Centar 1 bb

Tel: +387 65 258 526

E mail: radenkogz@yahoo.com

Turistička organizacija opštine Gacko

Ul. Stojana Kovačevića 2

Tel: +387 59 472 600

E mail: jutoog@gmail.com

Turistička organizacija Grada Istočno Sarajevo

Ul. Dobroslava Jevđevića bb

Tel: +387 57 201 280

E mail: turorg@teol.net

Web: www.turizam-isa.ba

Turistička organizacija opštine Kalinovik

Ul. Karađorđeva 19

Tel: +387 57 623 621

E mail: turisticka.kalinovik@gmail.com

Turistička organizacija opštine Kozarska Dubica

Ul. Svetosavska bb

Tel: +387 52 417 356

E mail: tookd@mediaproline.net

Web: www.turizam-kd.com

Turistička organizacija opštine Laktaši

Ul. Karađorđeva 58

Tel: +387 51 532 772

E mail: tool@teol.net

Web: www.turizamlaktasi.rs.rs

Turistička organizacija opštine Modriča

Ul. Trg Nemanjića bb

Tel: +387 53 813 092

Email: turisticka.modrica@yahoo.com

Web: www.tomodrica.com

Turistička organizacija opštine Petrovo

Ul. Ozrenskih brigada bb

Tel: +387 53 260 607

E mail: pirozren@teol.net

Web: www.ozrenskiturizam.org

Turistička organizacija opštine Pelagićevo

Ul. Steve Trivunovića bb

Tel: +387 54 810 106

E mail: sloba.l81@gmail.com

Turistička organizacija opštine Prnjavor

Ul. Trg srpskih boraca 2

Tel: +387 51 655 035

E mail: info@to-prnjavor.com

Web: www.to-prnjavor.com

Turistička organizacija Grada Prijedor

Ul. Akademika Jovana Raškovića 18

Tel: +387 52 243 030

E mail: info@visitprijedor.com

Web: www.visitprijedor.com

Turistička organizacija opštine Ribnik

Ul. Rade Jovanića bb

Tel: +387 50 430 070

E mail: ribnik.tourism@gmail.com

Turistička organizacija opštine Rogatica

Ul. Srpske sloge bb

Tel: +387 58 420 581

E mail: turizamrg@yahoo.com

Web: www.rogaticaturizam.com

Turistička organizacija opštine Srbac

Ul. 11. Novembra
Tel:+387 51 745 470
E mail: toos@spinter.net
Web: www.srbac-touristinfo.com

Turistička opštine Srebrenica

Ul. Srebreničkog odreda bb
Tel:+387 56 440 072
E mail: tuors_srebrenica@yahoo.com
Web: www.tuors-srebrenica.com

Turistička organizacija opštine Šamac

Ul. Kralja Aleksandra I Karađorđevića bb
Tel:+387 54 611 069
E mail: tosamac@teol.net
Web: www.turizamsamac.org

Turistička organizacija opštine Šipovo

Ul. Gavrila Principa 7a
Tel:+387 50 371 928
E mail: office@sipovo-tourism.com
Web: www.sipovo-tourism.com

Turistička organizacija Grada Trebinje

Ul. Preobraženska bb
Tel:+387 59 273 120
E mail: tourist_trebinje@yahoo.com
Web: www.trebinjeturizam.com

Turistička organizacija opštine Višegrad

Ul. Užičkog korpusa bb
Tel:+387 58 620 821
E mail: tovgd@teol.net
Web: www.visegradturizam.com

Turistička organizacija opštine Vlasenica

Ul. Svetosavska bb
Tel:+387 56 710 303
E mail: tovlasenica@gmail.com
Web: www.vlasenica-turizam.org

Turistička organizacija opštine Zvornik

Ul. Svetog Save 56
Tel:+387 56 210 184
E mail: tooz@teol.net
Web: www.zvornikturizam.org

Turistička organizacija opštine Sokolac

Ul. Glasinačka bb
Tel:+387 57 444 822
E mail: tosokolac@gmail.com

Banja Luka Tourist Board

Street Kralja Petra I Karađorđevića
Tel: +387 51 490 308
E mail: tobl@teol.net
Web: www.banjaluka-tourism.com

Bijeljina Tourist Board

Street Kralja Petra I Karađorđevića 9
Tel:+387 55 224 511
E mail: turistbn@gmail.com
Web: www.bijeljina-turizam.org

Bileća Tourist Board

Tel:+387 59 371 864
E mail: torgbileca@gmail.com

Derventa Tourist Board

Street Kralja Petra I bb
Tel:+387 53 334 667
E mail: tod-derventa@hotmail.com
Web: www.tod-derventa.com

Doboj Tourist Board

Street Nemanjina 2
Tel:+387 53 208 770
E mail: dobojturizam@yahoo.com
Web: www.dobojturizam.com

Foča Tourist Board

Street Šantićeva bb
Tel:+387 58 212 416
E mail: to.foca@yahoo.com
Web: www.focaravajuce.org

Gradiška Tourist Board

Street Vidovdanska bb
Tel:+387 51 825 730
E mail: to.gradiska@gmail.com

Novo Goražde (New Goražde) Tourist Board

Street Centar 1 bb
Tel:+387 65 258 526
E mail: radenkogz@yahoo.com

Gacko Tourist Board


Street Stojana Kovačevića 2
Tel:+ 387 59 472 600
E mail: jutoog@gmail.com

Istočno Sarajevo (East Sarajevo) Tourist Board

Street Dobroslava Jevđevića bb
Tel:+387 57 201 280
E mail: turorg@teol.net
Web: www.turizam-isa.ba

Kalinovik Tourist Board

Street Karađorđeva 19
Tel:+387 57 623 621
E mail: turisticka.kalinovik@gmail.com

 **REPUBLIC OF SRPSKA GOVERNMENT**
Ministry of Agriculture, Forestry and Water Management
Tel:+387 (0) 51 338 415
www.vladars.net
mps@mps.vladars.net

SPORT FISHING ASSOCIATION OF REPUBLIC OF SRPSKA

Street Milana Rakića 1, 78 000 Banja Luka
Tel:+387 (0) 51 318 251
www.srsrs.com, srs.rs@blic.net

Kozarska Dubica Tourist Board

Street Svetosavska bb
Tel:+387 52 417 356
E mail: tookd@mediaproline.net
Web: www.turizam-kd.com

Laktaši Tourist Board

Street Karadorđeva 58
Tel:+387 51 532 772
E mail: tool@teol.net
Web: www.turizamlaktasi.rs.sr

Modriča Tourist Board

Street Trg Nemanjića bb
Tel:+387 53 813 092
Email: turisticka.modrica@yahoo.com
Web: www.tomodrica.com

Petrovo Tourist Board

Street Ozrenskih brigada bb
Tel:+387 53 260 607
E mail: pirozren@teol.net
Web: www.ozrenskiturizam.org

Pelagićevo Tourist Board

Street Steve Trivunovića bb
Tel:+387 54 810 106
E mail: sloba.l81@gmail.com

Prnjavor Tourist Board

Street Trg srpskih boraca 2
Tel:+387 51 655 035
E mail: info@to-prnjavor.com
Web: www.to-prnjavor.com

Prijedor Tourist Board

Street Akademika Jovana Raškovića 18
Tel:+387 52 243 030
E mail: info@visitprijedor.com
Web: www.visitprijedor.com

Ribnik Tourist Board

Street Rade Jovanića bb
Tel:+387 50 430 070
E mail: ribnik.tourism@gmail.com

Rogatica Tourist Board

Street Srpske sloge bb
Tel:+387 58 420 581
E mail: turizamrg@yahoo.com
Web: www.rogaticaturizam.com

Srbac Tourist Board

Street 11. Novembra
Tel:+387 51 745 470
E mail: toos@spinter.net
Web: www.srbac-touristinfo.com

Srebrenica Tourist Board

Street Srebreničkog odreda bb
Tel:+387 56 440 072
E mail: tuors_srebrenica@yahoo.com
Web: www.tuors-srebrenica.com

Šamac Tourist Board

Street Kralja Aleksandra I Karadorđevića bb
Tel:+387 54 611 069
E mail: tosamac@teol.net
Web: www.turizamsamac.org

Šipovo Tourist Board

Street Gavrila Principa 7a
Tel:+387 50 371 928
E mail: office@sipovo-tourism.com
Web: www.sipovo-tourism.com

Trebinje Tourist Board

Street Preobraženska bb
Tel:+387 59 273 120
E mail: tourist_trebinje@yahoo.com
Web: www.trebinjeturizam.com

Višegrad Tourist Board

Street Užičkog korpusa bb
Tel:+387 58 620 821
E mail: tovgd@teol.net
Web: www.visegradturizam.com

Vlasenica Tourist Board

Street Svetosavska bb
Tel:+387 56 710 303
E mail: tovlasenica@gmail.com
Web: www.vlasenica-turizam.org

Zvornik Tourist Board

Street Svetog Save 56
Tel:+387 56 210 184
E mail: tooz@teol.net
Web: www.zvornikturizam.org

Sokolac Tourist Board

Street Glasinačka bb
Tel:+387 57 444 822
E mail: tosokolac@gmail.com

REGIERUNG DER REPUBLIK SRPSKA**Ministerium für Forst-, Land- und Wasserwirtschaft der Republik Srpska**

Tel:+387 (0) 51 338 415
www.vladars.net
mps@mps.vladars.net

SPORT-FISCHER VERBAND DER REPUBLIK SRPSKA

Milana Rakića 1, 78 000 Banja Luka
Tel:+387 (0) 51 318 251
www.srsrs.com
srs.rs@blic.net

Tourismusorganisation der Stadt Banja Luka

Kralja Petra I Karadorđevića
Tel: +387 51 490 308
E mail: tobl@teol.net
Web: www.banjaluka-tourism.com



Tourismusorganisation der Stadt Bijeljina

Kralja Petra I Karađorđevića 9
Tel:+387 55 224 511
E mail: turistbn@gmail.com
Web: www.bijeljina-turizam.org

Tourismusorganisation der Gemeinde Bileća

Tel:+387 59 371 864
E mail: torgbileca@gmail.com

Tourismusorganisation der Gemeinde Derвента

Kralja Petra I bb
Tel:+387 53 334 667
E mail: tod-derventa@hotmail.com
Web: www.tod-derventa.com

Tourismusorganisation der Stadt Doboj

Nemanjina 2
Tel:+387 53 208 770
E mail: dobojturizam@yahoo.com
Web: www.dobojturizam.com

Tourismusorganisation der Gemeinde Foča

Šantićeva bb
Tel:+387 58 212 416
E mail: to.foca@yahoo.com
Web: www.focaravajuce.org

Tourismusorganisation der Gemeinde Gradiška

Vidovdanska bb
Tel:+387 51 825 730
E mail: to.gradiska@gmail.com

Tourismusorganisation der Gemeinde Neu-Goražde

Centar 1 bb
Tel:+387 65 258 526
E mail: radenkogz@yahoo.com

Tourismusorganisation der Gemeinde Gacko

Stojana Kovačevića 2
Tel:+ 387 59 472 600
E mail: jutoog@gmail.com

Tourismusorganisation der Stadt Sarajewo-Ost

Dobroslava Jevđevićabb
Tel:+387 57 201 280
E mail: turorg@teol.net
Web: www.turizam-isa.ba

Tourismusorganisation der Gemeinde Kalinovik

Karađorđeva 19
Tel:+387 57 623 621
E mail: turisticka.kalinovik@gmail.com

Tourismusorganisation der Gemeinde Kozarska Dubica

Svetosavskabb
Tel:+387 52 417 356
E mail: tookd@mediaproline.net
Web: www.turizam-kd.com

Tourismusorganisation der Gemeinde Laktaši

Karađorđeva 58
Tel:+387 51 532 772
E mail: tool@teol.net
Web: www.turizam-laktasi.rs.rs

Tourismusorganisation der Gemeinde Modriča

Trg Nemanjića bb
Tel:+387 53 813 092
Email: turisticka.modrica@yahoo.com
Web: www.tomodrica.com

Tourismusorganisation der Gemeinde Petrovo

Ozrenskih brigada bb
Tel:+387 53 260 607
E mail: pirozren@teol.net
Web: www.ozrenskiturizam.org

Tourismusorganisation der Gemeinde Pelagićevo

Steve Trivunovića
Tel:+387 54 810 106
E mail: sloba.l81@gmail.com

Tourismusorganisation der Gemeinde Prnjavor

Trg srpskih boraca 2
Tel:+387 51 655 035
E mail: info@to-prnjavor.com
Web: www.to-prnjavor.com

Tourismusorganisation der Stadt Prijedor

Akademika Jovana Raškovića 18
Tel:+387 52 243 030
E mail: info@visitprijedor.com
Web: www.visitprijedor.com

Tourismusorganisation der Gemeinde Ribnik

Rade Jovanića bb
Tel:+387 50 430 070
E mail: ribnik.tourism@gmail.com

Tourismusorganisation der Gemeinde Rogatica

Srpske sloge bb
Tel:+387 58 420 581
E mail: turizamrg@yahoo.com
Web: www.rogaticaturizam.com

Tourismusorganisation der Gemeinde Srbac

11. Novembra
Tel:+387 51 745 470
E mail: toos@spinter.net
Web: www.srbac-touristinfo.com

Tourismusorganisation der Gemeinde Srebrenica

Srebreničkog odreda bb
Tel:+387 56 440 072
E mail: tuors_srebrenica@yahoo.com
Web: www.tuors-srebrenica.com

Tourismusorganisation der Gemeinde Šamac

Kralja Aleksandra I Karađorđevićabb
Tel:+387 54 611 069
E mail: tosamac@teol.net
Web: www.turizamsamac.org

Tourismusorganisation der Gemeinde Šipovo

Gavrila Principa 7a

Tel:+387 50 371 928

E mail: office@sipovo-tourism.com

Web: www.sipovo-tourism.com

Tourismusorganisation der Stadt Trebinje

Preobraženska bb

Tel:+387 59 273 120

E mail: tourist_trebinje@yahoo.com

Web: www.trebinjeturizam.com

Tourismusorganisation der Gemeinde Višegrad

Užičkog korpusa bb

Tel:+387 58 620 821

E mail: tovgd@teol.net

Web: www.visegradturizam.com

Tourismusorganisation der Gemeinde Vlasenica

Svetosavska bb

Tel:+387 56 710 303

E mail: tovlasenica@gmail.com

Web: www.vlasenica-turizam.org

Tourismusorganisation der Gemeinde Zvornik

Svetog Save 56

Tel:+387 56 210 184

E mail: tooz@teol.net

Web: www.zvornikturizam.org

Tourismusorganisation der Gemeinde Sokolac

Glasinačka bb

Tel:+387 57 444 822

E mail: tosokolac@gmail.com



BISTRO

Republika Srpska · Republic of Srpska · Republik Srpska

Koliko god se trudili da opišemo to jedinstveno zadovoljstvo koje pruža ribolov i prenesemo osjećanja onoga ko vrijeme provodi na vodi sa štapom u ruci, ne bismo uspjeli. To morate probati i doživjeti. Ono što je osnovna i najveća draž ribolova je to što boravite u prirodi. Voda i njeno okruženje djeluju opuštajuće i umirujuće...

Ribolov je dostupan svima. Njima se može baviti svako ko ima želju i volju, bilo kada i bilo gdje. Dovoljno je samo uzeti ribolovnu opremu i izaći na najbližu vodu.

Pecanje nije samo puko sjedenje uz obalu i gledanje u plovak ili nadmudrivanje sa ribom. U svom najjednostavnijem obliku predstavlja snalaženje na različitim mjestima i terenima, u različitim vremenskim uslovima, putovanja i upoznavanje novih krajeva i novih ljudi.

Ako želite dinamiku i mogućnost da pecate bilo gdje i bilo kada, izaberite plovak ili feeder. Ako želite mirniji tempo i krupnije ribe tu su moderni šaranski ribolov i dubinska tehnika. Ako želite konstantno kretanje i aktivnost tu je varaličarenje, a za one koji žele u potpunosti da se prepuste prirodi, mušičarenje je prava stvar.

Republika Srpska je planinska zemlja, pa samim tim, osnovna podjela ribolovnih voda je na visinske (planinske) i nizijske vode. Planinske rijeke Republike Srpske su posebno interesantne ljubiteljima ovog sporta i karakterišu ih izuzetno čista, prozirna voda čija je temperatura čak i u ljetnim mjesecima samo par stepeni iznad nule, a naseljavaju ih najrjeđe riblje vrste, kao što su lipljen, potočna pastrmka i mladica. U nizijskim rijekama obitavaju škobalj, šaran, plotica, mrena, štika, som i druge vrste, koje po svojoj veličini predstavljaju prave kapitalne primjerke.

Spremite se i upustite u ovu nevjerovatnu avanturu zvanu ribolov!

BISTRO!!!



INTRODUCTION



As much as we try to describe that unique pleasure from fishing and transfer the feelings of the one who spends time with a fishing rod in their hand, we would not succeed. You have to try it and live it. The fundamental and the greatest pleasure of fishing is being in the nature. Water and its surroundings have a relaxing and calming effect... Fishing is accessible to everyone. It can be done by anyone with a desire and will, any time and anywhere. It is enough to take fishing gear and go to the closest water.

Fishing is not just sitting by the water and staring at the float, or outwitting the fish. In its simplest form, it represents flexibility in adjusting in different places and terrains, different weather conditions, travelling and getting to know new places and new people.

If you like dynamics and ability to fish anywhere and at any time, pick a float or a feeder. If you prefer a more peaceful tempo and bigger fish, there is modern carp fishing and depth technique. If you like constant movement and activity, there is spinning, and for those who like to completely surrender to nature, fly fishing is the real deal.

Republic of Srpska is a mountain country. Therefore, the basic division of fishing waters is to highland (mountain) and lowland waters. Mountain rivers of Republic of Srpska are especially interesting to lovers of this sport and are characterized by extremely clean, transparent water with temperatures, even in summer months, only a few degrees above zero, and are inhabited by rarest species of fish, like grayling, brown trout and graft. In lowland rivers there are fish nase, carp, pomfret, barbel fish, pike, catfish and other kinds, which, according to their size, represent capital examples.

Get ready and indulge in this unbelievable adventure called fishing!

ENJOY FISHING!!!

EINLEITUNG



Wie auch immer wir das einzigartige Gefühl der Zufriedenheit welche das Angeln einem während der Zeit die am Wasser mit dem Angelrute in der Hand verbracht wird zu vermitteln versuchen, ist es uns unmöglich dies zu tun. Dieses müssen Sie selbst ausprobieren und erleben. Der grundlegende und größte Reiz des Angelns ist die Zeit welche Sie in der Natur verbringen. Das Wasser und die natürliche Umgebung wirken auf einen entspannend und beruhigend...

Das Angeln ist für jeden zugänglich und erschwinglich, es ist nur ein Wille und der Wunsch danach nötig. Es genügt eben die Angelausrüstung zu nehmen und sich zum nächstgelegenen Gewässer zu begeben.

Das Angeln ist jedoch kein einfaches dasitzen und auf den Schwimmer starren oder die Fische zu überlisten versuchen. In seiner einfachsten Form, bedeutet das Angeln die Bewältigung von verschiedensten Orten und Geländen, in unterschiedlichen Wetterverhältnissen, sowie das Reisen an neue Orte und Kennenlernen von neuen Menschen.

Wenn Sie Abwechslung suchen und auf jeden Ort Angeln möchten, ist für Sie die Schwimmer oder Feeder Technik. Für die etwas ruhigeren Typen auf der Suche nach großem kapitälem Fang sind das moderne Karpfenangeln und die Grundangelmethode das Richtige. Falls Sie ständig aktiv sein möchten und Bewegung suchen empfiehlt sich das Spinnfischen, wobei wenn Sie die Natur in ihren vollen Umfang genießen möchten dann ist das Fliegenfischen die richtige Wahl.

Die Republik Srpska ist von Berglandschaften geprägt und es werden daher die Angelgewässer auf Berg- und Talgewässer geteilt. Die Gebirgsbäche der Republik Srpska sind besonders wegen ihres außergewöhnlich reinen und klaren Wassers dessen Temperatur sogar in den Sommermonaten nur ein paar Grad über Nullbetragen kann, unter Liebhabern dieser Sportart sehr beliebt. Diese sind auch meist besiedelt von seltenen Fischarten wie der Äsche, der Bachforelle und den Huchen. Die Tieflandgewässer hingegen werden von Näsling, Karpfen, Seebrassen, Barbe, Hecht, Wels und anderen ähnlichen Arten besiedelt, welche durch ihre Größen auch als Kapitaler Fang gelten können.

Bereiten Sie sich vor und genießen Sie ein unglaubliches Abenteuer des Angelns!

PETRI HEIL!!!



Sportski ribolov predstavlja lov ribe uz upotrebu udičarskih alata i opreme za ribolov radi sporta i rekreacije.

Sportskim ribolovom može se baviti fizičko lice (sportski ribolovac), koji je položio ispit za lov ribe u sportskom ribolovu i ima dozvolu za lov ribe, uz pridržavanje ribolovne etike i običaja.

Kontakt:

Vlada Republike Srpske
Ministarstvo poljoprivrede, šumarstva i vodoprivrede
Tel:+387 (0) 51 338 415
www.vladars.net
mps@mps.vladars.net

Sportsko-ribolovni savez Republike Srpske je udruženje dobrovoljno učlanjenih korisnika ribolovnih zona, privrednih društava, udruženja, organizacija i pojedinaca, čija je djelatnost povezana sa ribarstvom.

Kontakt:

Sportsko - ribolovni savez Republike Srpske
Milana Rakića 1, 78 000 Banja Luka
Tel:+387 (0) 51 318 251
www.srsrs.com
srs.rs@blic.net

Vrste riba atraktivne za lov:

- a) Salmonidne vrste: mladica, glavatica, jezerska pastrmka, potočna pastrmka, mekousna pastrmka, kalifornijska pastrmka, lipljen, potočna zlatovčica i jezerska zlatovčica.
- b) Ciprinidne vrste: šaran, štuka, som, smuđ, klen, amur, plotica, mrena, linjak, škobalj i druge.
- c) Rakovi: plemeniti rak, barski rak i rak kamenjar.

Pri vršenju sportskog ribolova na sve vrste riba mogu se upotrebljavati najviše dva štapa sa po dvije udice, a na dijelovima ribolovnih voda koje čine granicu sa Republikama Srbijom i Hrvatskom – tri štapa sa po dvije udice.

Pri vršenju sportskog ribolova na salmonidne vrste riba (potočna, jezerska, kalifornijska, mekousna pastrmka, potočna i jezerska zlatovčica, mladica, lipljen i glavatica) mogu se upotrebljavati samo vještačke mušice i vještačke varalice bez utega.

Pri vršenju sportskog ribolova na ostale vrste riba mogu se upotrebljavati prirodni i vještački mamci, izuzev živih mamaca.

Dozvole za ribolov izdaje Ministarstvo poljoprivrede, šumarstva i vodoprivrede, a distribuira Sportsko - ribolovni savez Republike Srpske i to:

- Godišnja dozvola
- Mjesečna dozvola
- Sedmična dozvola
- Dnevna dozvola
- Dodatna dozvola (talon)

Za cijene i dobijanje dozvola obratiti se Sportsko-ribolovnom savezu Republike Srpske ili lokalnim Sportsko-ribolovnim udruženjima.



Sport fishing represents catching fish with fish-hooking tools and equipment for fishing for sport and recreation.

Sport fishing can be done by a person (sport fisher), who passed an exam for catching fish in sport fishing and has a fishing license, while adhering to fishing ethics and customs.

Contact:

Government of Republic of Srpska
Ministry of Agriculture, Forestry and Water Management
Tel:+387 (0) 51 338 415
www.vladars.net
mps@mps.vladars.net

Sport Fishing Association of Republic of Srpska is an association of fishing zones voluntary members, economic societies, associations, organizations and individuals, whose activity is related to fishing.

Contact:

Sport Fishing Association of Republic of Srpska
Street Milana Rakića 1, 78 000 Banja Luka
Tel:+387 (0) 51 318 251
www.srsrs.com
srs.rs@blic.net

Fish species attractive for fishing:

- a) Salmonid species: graft, trout, lake trout, brown trout, brook trout, California trout, grayling, brook char and arctic char.
- b) Cyprinid species: carp, pike, catfish, perch, chub, amur, pomfret, barbel fish, tench, nase fish and other.
- c) Crabs: noble crayfish, swamp crayfish and stone crayfish.

In sport fishing of all kinds of fish it is possible to use up to two fishing rods with two hooks per rod, and in areas of fishing waters bordering with Serbia and Croatia – three rods with two hooks for each rod. For sport fishing of salmonid fish (brown, lake, California, brook trout, brown trout and arctic char, graft, grayling and trout) it is possible to use only artificial flies and artificial swindlers without weights. For sport fishing of all other kinds of fish it is possible to use natural and artificial baits, excluding live baits.

Fishing licenses are issued by the Ministry of Agriculture, Forestry and Water Management, and distributed by Sport Fishing Association of Republic of Srpska as follows:

- Annual permit
- Monthly permit
- Weekly permit
- Daily permit
- Additional permit (talon)

For prices and obtaining licenses inquire with the Sport Fishing Society of Republic of Srpska and local Sport Fishing Associations.



Das Sportangeln ist eine Angelart bei welcher Angelgerät und Angelausrüstung zum Sport- und Erholung benutzt werden.

Das Sportangeln kann von jeder natürlichen Person (Sportangler), bei Nachweis einer erfolgreich bestandenen Prüfung für den Fang von Fischen in der Sportfischerei, welche in Besitz eines Angelscheins und unter Beachtung der Ethik und Bräuche des Angelsports, ausgeübt werden.

Kontakt:

Die Regierung der Republik Srpska
Ministerium für Forst-, Land- und Wasserwirtschaft
Tel: 387 (0) 51 338 415
www.vladars.net
mps@mps.vladars.net

Der Sport-Fischer Verband der Republik Srpska ist ein Verein von freiwillig angeschlossenen Nutzern von Fischfanggebieten, Unternehmen, Verbänden, Organisationen und Einzelpersonen, deren Tätigkeiten mit der Fischerei verbunden sind.

Kontakt:

Sport-Fischer Verband der Republik Srpska
Milana Rakića Str. 1, 78 000 Banja Luka
Tel: 387 (0) 51 318 251
www.srsrs.com
srs.rs@blic.net

Fischarten attraktiv für den Fang:

- a) Salmoniden-Arten: Huchen, Marmorataforelle, Seeforelle, Bachforelle, Regenbogenforelle, Äsche, Bachsaibling und Saibling.
- b) Cyprinidae-Arten: Karpfen, Hecht, Wels, Zander, Döbel, Graskarpfen, Seebrassen, Barben, Schleien, Näsling, und andere.
- c) Krebse: Edelkrebs, Sumpfkrebs und Steinkrebs.

Beim Sportangeln auf alle Fischarten können jeweils maximal zwei Angelruten mit zwei Angelhaken benutzt werden, wobei an Gewässern welche an Kroatien und die Republik Serbien angrenzen mit maximal drei Angelruten mit jeweils zwei Haken geangelt werden kann.

Der Fang von Salmoniden-Arten (Huchen, Marmorataforelle, Seeforelle, Bachforelle, Regenbogenforelle, Äsche, Bachsaibling und Saibling) beim Sportangeln ist nur mittels Kunstfliegen oder Kunstköder ohne Bleie gestattet.

Beim Fang von anderen Arten von Fischen sind Natur- sowie Kunstköder, jedoch keine lebenden Köder beim Sportangeln erlaubt.

Die Angelscheine werden vom Ministerium für Forst-, Land- und Wasserwirtschaft ausgestellt und der Vertrieb wird durch den Sport-Fischer Verband der Republik Srpska wie folgt organisiert:

- Jahresschein
- Monatsschein
- Wochenschein
- Tagesschein
- Zusatzschein

Alle Informationen bezüglich der Angelschein Preise oder Genehmigungen erhalten Sie beim Sport-Fischer Verband der Republik Srpska oder direkt bei den lokalen Angelvereinen.

LOVOSTAJ / CLOSED SEASON / SCHONZEITEN

VRSTA RIBE/FISH SPECIES/ FISCHART	LATINSKI NAZIV/LATIN NAME/ LATEIN NAME	LOVOSTAJ/CLOSED SEASON/ SCHONZEIT	MINIMALNE MJERE (cm)/ MINIMUM MEASUREMENTS (cm)/ MINDESTFANGMAß (cm)
Mekousna pastrmka/ Brook trout/ Adria Forelle	<i>Salmotwymus obtusirostris oxurtrynchus Steind.</i>	01.10. - 31.03.	30
Jezerska pastrmka/ Lake trout/ Seeforelle	<i>Salmo trutta m. lacustris L.</i>	01.10. - 28.02.	30
Jezerska zlatovčica/ Arctic char/ Seesaibling	<i>Salvelinus alpinus L.</i>	01.10. - 28.02.	30
Potočna pastrmka/ Brown trout/ Bachforelle	<i>Salmo trutta m. Fario L.</i>	01.10. - 28.02.	25
Potočna zlatovčica/ Brook trout/ Bachsaibling	<i>Salvelinus font inalis Mitch.</i>	01.10. - 28.02.	25
Kalifornijska pastrmka/ California trout/ Regenbogenforelle	<i>Salmo gairdneri Rich.</i>	01.10. - 28.02.	25
Mladica/Graft/ Huchen	<i>Hucho hucho L.</i>	01.02. - 31.05.	70
Glavatica/Trout/ Marmorataforelle	<i>Salmo marmoratus Cuv.</i>	01.11. - 31.03.	60
Lipljen/Grayling/ Äsche	<i>Thymallus thymallus L.</i>	01.01. - 15.05.	30
Som/Catfish/ Wels	<i>Silurus glanis L.</i>	16.04. - 15.06.	60
Kečiga/Sterlet/ Sterlet	<i>Acipenser ruthenus L.</i>	01.03. - 31.05.	40
Štuka/Pike/ Hecht	<i>Esox lucius L.</i>	01.02. - 31.03.	40
Smuđ/Perch/ Zander	<i>Stizostedion lucioperca L.</i>	01.03. - 31.05.	40
Smuđ kamenjak/Eastern pike-perch/ Steinschill	<i>Stizostedion volgensis Gmel.</i>	01.03. - 31.05.	40
Šaran/Carp/ Karpfen	<i>Cuprinus carpio L.</i>	01.04. - 31.05.	30
Klen/ Chub/ Döbel	<i>Leuciscus cephalus L.</i>	01.04. - 31.05.	30
Bijeli klen/White chub/ Döbel Weiß	<i>Leuciscus cephaulus aebus Bon.</i>	01.04. - 31.05.	30
Klen turski/Turkish chub/ Döbel Türkisch	<i>Leuciscus tursyi Hecak.</i>	01.04. - 31.05.	20
Plotica/Pomfret/ Frauenerfling	<i>Rutilus pigus virgo Heck.</i>	01.04. - 31.05.	18
Linjak/Tench/ Schleie	<i>Tinca tinca L.</i>	01.04. - 15.06.	18
Mrena/Barbel fish/ Barbe	<i>Barbus barbus</i>	01.04. - 03.05.	35
Škobalj/Fish nase/ Näsling	<i>Chondrostoma na sus L.</i>	01.04. - 31.05.	20
Plemeniti rak/Noble crayfish/ Edelkrebs	<i>Astacus astacus L.</i>	01.11. - 15.05.	11
Rak barski/Swamp crayfish/ Sumpfkrebs	<i>Astacus leptodaetybus Esch.</i>	01.11. - 15.05.	8
Rak kamenjar/Stone crayfish/ Steinkrebs	<i>Astacus torrentium Schr.</i>	01.11. - 15.05.	8

Napomene:

Na dijelovima ribolovnih voda koje čine granicu sa Republikama Srbijom i Hrvatskom važi sljedeći vodostaj:

- Smuđ: 15.03. – 30.04.
- Štuka: 20.02. – 20.03.
- Som: 15.05. – 15.06.
- Šaran: 15. 04. – 15.05.
- Kečiga: 01.04. – 31.05.

Notes:

In parts of fishing waters bordering with Serbia and Croatia season is closed for:

- Perch: 15.03. – 30.04.
- Pike: 20.02. – 20.03.
- Catfish: 15.05. – 15.06.
- Carp: 15. 04. – 15.05.
- Sterlet: 01.04. – 31.05.

Hinweis:

In Gewässergebieten welche die Grenze zu der Republik Serbien und Kroatien bilden gelten folgende Schonzeiten:

- Zander: 15,03. - 30.04.
- Hecht: 20,02. - 20.03.
- Wels: 15,05. - 15.06.
- Karpfen: 15 04. - 15.05.
- Sterlet: 01.04. - 31.05.



BANJALUČKA REGIJA:

Kroz srce Banjalučke regije protiče rijeka Vrbas koja predstavlja glavni tok regije i koja zajedno sa svojim pritokama Vrbanja, Krupa, Suturlija, Švrakava, Gomionica i Subotica čini ribolovno područje ove regije. Ribolov se još odvija i na dijelu jezera Bočac i jezeru u Zalužanima kod Banja Luke.

Na navedenim ribolovnim područjima riba se lovi tehnikama mušičarenje, varaličarenje, na plovak kao i dubinskim ribolovom.

U gornjim tokovima rijeka Banjalučke regije preovladavaju salmonidne vrste riba od kojih poseban značaj ima lipljen, dok u svojim donjim tokovima rijeke poprimaju odlike ravničarskih rijeka kojima gospodare ciprinidne vrste: šaran, škobalj, plotica, klen, mrena, som, štuka, smuđ.

Na dijelu velikog jezera Bočac na kome se obavlja ribolov nastanjeni su kapitalni primjerci riba ciprinidnih vrsta (som, šaran, smuđ).



BANJALUKA REGION:

Through the heart of the Banjaluka region runs river Vrbas which represents the main flow of the region and which, with its tributaries Vrbanja, Krupa, Suturlija, Švrakava, Gomionica and Subotica make the main fishing area of this region. There is fishing in the part of the lake 'Bočac' and lake in Zalužani, near Banjaluka. At mentioned fishing areas fishing is done using techniques like fly fishing, spinning, float fishing, as well as deep-water fishing.

In upper flows of Banjaluka region rivers there are mainly salmonid species of fish where grayling fish is of particular importance, while, in their lower flows, rivers take attributes of lowland rivers dominated by cyprinid types: carp, fish nase, pomfret, chub, barbel fish, catfish, pike, perch.

In the fishing area of the great lake Bočac there are capital examples of cyprinid type of fish (catfish, carp, perch).



DIE BANJA LUKA REGION:

Inmitten der Banja Luka Region fließt der Vrbas Fluss welcher als Hauptader zusammen mit seinen Nebenflüssen Vrbanja, Krupa, Suturlija, Švrakava, Gomionica und Subotica das Angelgebiet dieser Region bildet. Das Angeln kann auf Teilen des Bočac und Zalužani Seen in der Nähe von Banja Luka betrieben werden. In den genannten Fanggebieten kann mit Techniken des Fliegenfischens, Köderfischens, mit Schwimmer und Grundangelns, gefangen werden.

In den oberen Flussläufen der Banja Luka Region überwiegen Salmoniden-Arten, von denen eine besondere Bedeutung die Äsche hat, während in den unteren Flussläufen wo die Tieflandgewässer von Cyprinidaen-Arten wie den Karpfen, Hecht, Wels, Zander, Döbel, Graskarpfen, Seebrassen, Barben, Schleien, Näsling, beherrscht werden.

Die für den Fischersport freigegebenen Teile des Bočac Sees werden meistens von kapitalen Cyprinidae Fischarten besiedelt (Wels, Karpfen, Zander).





GRADIŠKA REGIJA:

Gradiška ribolovna regija obuhvata teritorije opština Gradiška, Laktaši, Srbac, Kozarska Dubica i Kostajnica, a odlikuje se bogatstvom ciprinidnim vrstama riba.

Glavni vodotoci ove regije su rijeka Sava, te donji tokovi rijeka Una i Vrbas, koje sa svojim manjim pritokama čine ribolovno područje regije. Ribolov se još odvija i na stajaćim vodama: jezero Starača kod Laktaša, jezero Lipova Greda kod Kozarske Dubice, te područje Bardače koja se ističe kao zaštićeno prirodno stanište ribljih i životinjskih vrsta.

Na navedenim ribolovnim područjima ribolov se odvija uglavnom udicom na plovak, ali su zastupljene i tehnike mušičarenja, varaličarenja kao i dubinski ribolov.

Jezero Starača kod Laktaša karakteriše lak pristup i izobilje ribljih vrsta iz porodice ciprinida, pa je ovo jezero značajna ribolovna destinacija za ljubitelje modernog šaranskog ribolova. Pored šarana koji dominira, zastupljeni su još amur, som, štika i druga sitna bijela riba.



GRADIŠKA REGION:

 The fishing region of Gradiška encompasses territories of Municipalities Gradiška, Laktaši, Srbac, Kozarska Dubica and Kostajnica, rich with cyprinid types of fish.

Main river flows of this region are river Sava and lower flows of rivers Una and Vrbas, which, with its smaller tributaries, make the fishing area of the region. Fishing is active in stagnant waters: lake Starača near Laktaši, lake Lipova Greda near Kozarska Dubica, and area of Bardača, which is distinguished as protected natural habitat of fish and animal species.

In mentioned fishing areas fishing is done mainly with a hook on a float, but there are, also, techniques of fly and spin fishing, as well as deep-water fishing.

Lake Starača near Laktaši is characterized by an easy access and an abundance of cyprinid fish species, so this lake is an important fishing destination for lovers of modern carp fishing. In addition to dominating carp, there is amur, catfish, pike and other small white fish.

DIE GRADIŠKA REGION:

 Die Gradiška Angelregion umfasst die Gebiete der Gemeinden Gradiška, Laktaši, Srbac, KozarskaDubica und Kostajnica. Die Region ist sehr reich an Cyprinidae Fischarten.

Die wichtigsten Ströme dieser Region sind der Fluss Save, sowie die Unterläufe der Una und Vrbas Flüsse, welche mit ihren kleineren Zuflüssen das Angelgebiet dieser Region bilden. Das Angeln wird immer noch in Stillgewässern praktiziert: der Starača See bei Laktaši, der LipovaGreda See bei KozarskeDubice, sowie das Gebiet um den Bardača See welches als geschützter Lebensraum von Fisch- und Tierarten gilt.

In den genannten Fanggebieten findet das Angeln hauptsächlich mit Schwimmer statt, wobei Fliegen-, Köderangeln sowie Grundangeln Techniken unter Angeln verbreitet sind.

Der Starača See bei Laktaši gilt, durch einen einfachen Zugang zum Wasser sowie einer Abundanz an Fischarten aus der Familie der Cyprinidae als eine bedeutende Angeldestination für Liebhaber des modernen Karpfenangelns. Zusätzlich zum dominierenden Karpfen, der Graskarpfen, Wels, Hecht und andere kleine Weißfische, sind noch in den Gewässern vorhanden.





PRIJEDORSKA REGIJA:

Prijedorska ribolovna regija obuhvata područje Grada Prijedor i opštine Novi Grad i Oštra Luka, a ističe se bogatstvom ciprinidnim, ali i salmonidnim vrstama riba. Na ribolovnim područjima Prijedorske regije zastupljen je lov ribe mušicama, varalicama, na plovak, kao i dubinska tehnika.

Srednji i donji tok biserne rijeke Sane i centralni dio toka smaragdne rijeke Une sa svojim pritokama čine ovu regiju idealnim mjestom za ribolovce koji su željni nadmudrivanja sa kapitalnim primjercima ribe (mladica, som, šaran, amur...). Svi vodotoci ove regije izuzetno su bogati vrstama ciprinidnih i salmonidnih riba.

Osim na rijekama ribolovna područja Prijedorske regije čine i vještačka jezera u Ljubiji, Gradini, Tomašici, kao i obodni kanal ribnjaka „Saničani“.

Jezero Gradina posebno je atraktivno za ljubitelje sportskog ribolova. To je vještačka akumulacija, napravljena za potrebe rudnika željezne rude u Omarskoj. Na ovom jezeru iskusni ribolovci mogu uloviti kapitalne primjerke ciprinidnih vrsta riba. Riblji fond jezera sačinjavaju šaran, amur, babuška, crvenperka, klen, smuđ i som.

Rijeka Una dio je velikog prirodnog naslijeđa Republike Srpske i mjesto gdje se tradicionalno održava međunarodna sportsko-turistička manifestacija Una-Regata. U Uni raste preko 170 različitih vrsta ljekovitih biljaka i oko 28 vrsta ribe, među kojima najveći značaj imaju lipljen, pastrmka i mladica. Ukoliko želite da se prepustite prirodi i čarima mušičarenja, Una pruža sve potrebne uslove ljubiteljima ove discipline.



PRIJEDOR REGION:

The fishing area of Prijedor consists of the City of Prijedor and Municipality Novi Grad and Oštra Luka, and known for being rich with cyprinid, but with salmonid species of fish, as well. In fishing areas of Prijedor region there is fishing with flies, spinning, on a float, as well as deep-water technique.

Middle and lower flow of the pearl river Sana and central part of flow of emerald river Una with its tributaries make this region ideal spot for fishers in desire of outwitting with capital examples of fish (graft, catfish, carp, amur...) All water flows of this region are extremely rich with cyprinid and salmonid species of fish.

In addition to rivers, fishing areas of Prijedor region are made of artificial lakes in Ljubija, Gradina, Tomašica, as well as border canal of fish-pond „Saničani“.

Lake Gradina is especially attractive to lovers of sport fishing. This is an artificial accumulation, created for the purposes of iron mine in Omarska. At this lake experienced fishers can catch capital examples of cyprinid types of fish. The fish fund of the Lake is made of carp, amur, babuska, roach, chub, perch and catfish.

River Una is a part of the great natural heritage of Republic of Srpska and a place where the international sport-tourism manifestation Una-Regata is held traditionally. In Una grows over 170 different types of healing herbs and around 28 types of fish, among which the most important are grayling, trout and graft. If you like to surrender to nature and the magic of fly fishing, Una offers all necessary conditions to those who love this discipline.



DIE PRIJEDOR REGION:

Die Prijedor Angelregion, geprägt durch ein Reichtum an Cyprinidae sowie Salmoniden Arten, umfasst das Gebiet der Stadt Prijedor sowie der Gemeinden Novi Grad und Oštra Luka. In den Fanggebieten der Prijedor Region sind die Schwimmer, Fliegen-, Köderangeln sowie Grundangeln Techniken unter Angeln verbreitet.

Der mittlere- sowie untere Lauf des perlenklaren Sane Flusses und der zentrale Lauf des smaragdgrünen Una Flusses machen, mit ihren Nebenflüssen diese Region zu einen idealen Ort für Angler, die das Überlisten vom kapitalen Fang (Huchen, Wels, Karpfen, Graskarpfen...) suchen und bevorzugen. Alle Gewässer dieser Region sind sehr reich an Cyprinidae und Salmoniden Arten von Fisch.

Neben den Flussfanggebieten bietet die Prijedor Region auch Möglichkeiten in Kunstseen wie den Ljubija, Gradina, Tomašica, sowie den Entwässerungskanal des Fischteiches „Saničani“, auf Fischfang zu gehen.

Der Gradina See ist besonders attraktiv unter Sportanglern. Es ist ein Stausee der für den Bedarf der Eisenerzmine in Omarska errichtet wurde. Der See bietet erfahrenen Anglern die Möglichkeit auf Fang von kapitalen Cyprinidae Fischarten zu angeln. Die Fischbestände des Sees bilden der Karpfen, Graskarpfen, Giebel, Rotfeder, Döbel, Zander und Wels.

Der Una Fluss ist ein Teil des großen Naturerbes der Republik Srpska und der Ort an dem die traditionelle internationale sport-touristische Wettkampfveranstaltung, die Una-Regatta, stattfindet. Im Fluss selbst wachsen über 170 verschiedene Arten von Heilpflanzen und etwa 28 Fischarten, unter denen die wichtigsten die Äschen, Forellen und Huchen sind. Wenn Sie sich der Natur sowie den Zauber des Fliegenfischens hingeben möchten, bietet der Fluss Una alle notwendigen Bedingungen für die Liebhaber diese Angeldisziplin.









REGIJA ISTOČNO SARAJEVO:

U regiji Istočno Sarajevo zastupljene su isključivo salmonidne vrste riba. Ova regija obuhvata teritoriju opština Pale, Sokolac, Kalinovik, Han Pijesak, te područje Grada Istočno Sarajevo. Na ribolobnim područjima u regiji Istočno Sarajevo ribolov se odvija tehnikama mušičarenje i varaličarenje.

Na području Grada Istočno Sarajevo i opštine Pale, ribolov se odvija na rječicama Prača, Paljnska i Mokranjska Miljacka, Željeznica, Bistrica i Kasindolska rijeka. Ribolovno područje opštine Sokolac čine rijeke Bioštica i Krivaja, dok se na teritoriji opštine Han Pijesak ribolov odvija na riječici Pištici. Ribolov u opštini Kalinovik odvija se na tokovima Bistrice i Neretve, te na Kladopoljskom i Crvanjskom (Uloškom) jezeru.


Vodotoke regije Istočno Sarajevo karakterišu kratki tokovi koji nemaju veliku količinu vode ali se odlikuju dubokim kanjonima sa mnoštvom preliva, slapova i vodopada, te čistoćom i bistrinom, pa su ove planinske rječice pravi mali raj za ljubitelje sportskog ribolova i avanturizma. Od ribljeg fonda najzastupljenija je autohtona potočna pastrmka.

Kladopoljsko jezero smješteno je na zapadnim padinama Zelengore na 1380 metara nadmorske visine. Jezero je dužine oko 250 metara, širine 100 metara, dok je najveća dubina 9 metara. Izuzetno je bogato potočnom pastrmkom i idealno je za ljubitelje fly fishing-a.

Crvanjsko (Uloško) jezero nalazi se na prostoru opštine Kalinovik, smješteno na 1058 metara nadmorske visine. Jezero je dužine oko 500 metara, širine oko 200 metara, dok se dubina procjenjuje na 25 metara. Od ribljeg fonda zastupljeni su jezerska pastrmka, te šaran kao predstavnik ciprinidnih vrsta riba.




EAST SARAJEVO REGION:

 In the East Sarajevo region there are exclusively salmonid types of fish. This region includes the territory of Municipalities Pale, Sokolac, Kalinovik, Han Pijesak, and the area of the City of East Sarajevo. In fishing areas in the East Sarajevo region, fishing is done using fly fishing and spinning techniques. In the area of the City of East Sarajevo and Municipality Pale, fishing is done on small rivers Prača, Paljnska and Mokranjska Miljacka, Željeznica, Bistrica i Kasindolska Rijeka (River). Fishing area of the Municipality Sokolac is made of river Bioštica and Krivaja, while in the territory of the Municipality Han Pijesak, fishing is done on the small river Pištica. Fishing in the Municipality Kalinovik is done on the flows of Bistrica and Neretva, and on Kladopoljsko and Crvanjsko (Uloško) lakes. Water flows of the Region East Sarajevo are characterized by short flows which do not contain a large amount of water, but are attributed with deep canyons with many overflows, cataracts and waterfalls, and with purity and clarity, so that these small mountain rivers are real small paradise for lovers of sport fishing and adventures. In the fishing fund, the most common is the indigenous brown trout.

Kladopoljsko Lake is situated in the western slopes of Zelengora mountain at an altitude of 1380 meters. The lake is about 250 meters long, 100 meters wide, with deepest point at 9 meters. It is extremely rich with brown trout and ideal for lovers of fly fishing.

Crvanjsko (Uloško) Lake is at the area of the Kalinovik Municipality, situated at the altitude of 1058 meters. The lake is about 500 meters long, about 200 meters wide, with depth approximated at 25 meters. From the fish fund here there are lake trout and carp as a representative of the cyprinid types of fish.

DIE SARAJEWO-OST REGION:

 Die Sarajewo-Ost Region ist ausschließlich von Salmoniden Fischarten besiedelt. Die Region umfasst das Gebiet der Gemeinde Pale, Sokolac, Kalinovik, Han Pijesak, sowie das Stadtgebiet von Sarajewo-Ost. Die Fliegenfischen sowie Spinnentechniken werden in den Fanggebieten dieser Region praktiziert.

Auf dem Gebiet der Stadt Sarajewo-Ost findet das Angeln auf den Flüssen Prača, Paljnska und Mokranjska Miljacka, Željeznica, Bistrica sowie Kasindolska Fluss. Das Fanggebiet der Gemeinde Sokolac bilden der Fluss Bioštica i Krivaja, während auf dem Territorium der Gemeinde Han Pijesak das Angeln auf dem Fluss Pištici stattfindet. In der Gemeinde Kalinovik wird auf den Strömen der Bistrica und Neretva Flüsse sowie auf den Kladopoljsko und Crvanjsko (Uloško) Seen, geangelt.

Die Gewässer der Sarajewo-Ost Region sind geprägt von kurzen Gebirgsbächen, welche eine geringe Wassertiefe haben, sich aber durch tiefe Schluchten mit einer Vielzahl an Überläufen, Wasserfällen und reinem sowie klarem Wasser, als ein Paradies für Angelliebhaber und Abenteuersuchende, gelten. Die Fischbestände sind reich an einheimischen Bachforellen.

Der Kladopolje See ist an den Westhängen des Zelengora Gebirges, auf einer Höhe von bis zu 1.380m über den Meeresspiegel, gelegen. Der See misst etwa 250m Länge und 100m Breite, mit einer maximalen Tiefe von 9m. Der Kladopolje See ist reich an Forellenbeständen und eignet sich ideal für Liebhaber des Fliegenfischens.

Der Crvanjsko (Uloško) See befindet sich in der Gemeinde Kalinovik auf einer Höhe von 1.058m über den Meeresspiegel. Der See ist 500m lang und 200m breit, während die Tiefe auf 25m geschätzt wird. Die Seeforellen und der Karpfen, als Vertreter des Cyprinidae Fischarten zählen zum Fischbestand des Sees.





DOBOJSKA REGIJA:

U Dobojskoj ribolovnoj regiji zastupljene su isključivo ciprinidne vrste riba. Dobojska ribolovna regija obuhvata teritorije Grada Doboj, te opština Derвента, Teslić i Petrovo. Na ribolovnim područjima ove regije najzastupljeniji je ribolov na plovak, a koriste se još tehnike varaličarenje i dubinski ribolov.

Na području Grada Doboj ribolov se odvija na tokovima rijeka Bosna, Usora, Spreča, Rudanka i drugim manjim tokovima. Ribolovno područje Derventske opštine čini rijeka Ukrina, dok se na području opštine Teslić ribolov odvija na rijeci Usori, čiji gornji tok (do mjesta Studenac) karakteriše potočna pastrmka, dok su u donjem toku zastupljene ciprinidne vrste. Ribolovna područja na Petrovu čini rijeka Spreča sa svojim pritokama, te manje Orlovo jezero.

Čitavo područje ove regije protkano je mnogim rijekama i potocima koji se slivaju sa okolnih planina što pogoduje razvoju svih vrsta ribolova. Najvažniji tok ove regije predstavlja rijeka Bosna koju miran tok, te lagan pristup svim dijelovima obale čine veoma atraktivnom za ljubitelje sportskog ribolova.

Orlovo jezero udaljeno je svega par kilometara od Petrova, smješteno na 300 metara nadmorske visine, uklesano u čvrstom zagrljaju žive stijene. Jezerska voda je čista, pitka i bogata magnezijumom, pa jezero nastanjuju ciprinidne vrste: smuč, šaran, štika, som, škobalj, klen.



DOBOJ REGION:

In the fishing area of Doboj there are exclusively cyprinid types of fish. Doboj fish region includes territories of the City of Doboj, as well as Municipalities Derвента, Teslić and Petrovo. In fishing areas of this region, the most common is fishing on a float, but techniques of spinning and deep-water fishing are, also, used.

In territory of the City of Doboj fishing is done in the flows of rivers Bosna, Usora, Spreča, Rudanka and other smaller flows. Fishing area of Derвента Municipality is made of river Ukrina, while in the area of Municipality Teslić fishing is done at the river Usora, whose upper flow (up to Studenac point) is characterized with brown trout, while, in the lower flow, there are cyprinid types. Fishing areas in Petrovo are made of river Spreča with its tributaries, and smaller Orlovo Lake.

The entire region is interweaved with lots of rivers and creeks which flow down from surrounding mountains, which goes in favor of development of all types of fishing. The most important flow of this region is the river Bosna, which is very attractive to sport fishing lovers due to its peaceful flow and easy access to all parts of the river bank.

Orlovo Lake is only a few kilometers away from Petrovo, situated at an altitude of 300 meters, engraved in a tight embrace of the live rock. Lake water is pure, drinkable and rich with magnesium, so the Lake is inhabited by Cyprinid types: perch, carp, pike, catfish, fish nase and chub.

DIE DOBOJ REGION:

In der Doboj Region sind ausschließlich Salmoniden Fischarten vertreten. Die Region umfasst das Gebiet der Stadt Doboj, sowie die Gemeinde Derventa, Teslić und Petrovo. Auf den Angelgebieten dieser Region überwiegt das Angeln mit Bleien, wobei die Techniken der Schwimmer- und Köderfischens sowie des Grundangelns auch praktiziert werden.

Auf dem Stadtgebiet von Doboj wird der Angelsport auf Strömen der Bosna, Usora, Spreča, Rudanka sowie anderen kleineren Flüssen betreiben. Das Fanggebiet der Gemeinde Derventa bildet der Fluss Ukrina, während auf dem Gebiet der Gemeinde Teslić der Fluss Usora zum Fischfang dient – wo der obere Lauf (bis zum Ort Studenac) von Bachforellen und der untere Lauf von Cyprinidae Fischarten, geprägt sind. Die Fanggebiete der Gemeinde Petrovo bildet der Fluss Spreča mit Nebenflüssen, sowie den kleinen Orlovo See.

Das ganze Gebiet dieser Region wird von vielen Flüssen und Bächen, welche aus den umliegenden Bergen entspringen, durchweht und es bietet ein ideales Habitat für alle Fischarten. Der Hauptstrom dieser Region ist der Fluss Bosna, welcher durch einen ruhigen Flusslauf sowie den einfachen Uferzugang sehr attraktiv für alle Liebhaber des Sportangelns ist.

Der Orlovo See ist ein direkt im Felsen liegendes Gewässer welches sich auf 300m über den Meeresspiegel und nur ein paar Kilometer von Petrovo entfernt, sich befindet. Das Seewasser ist rein, trinkbar sowie Magnesiumsreich und wird von Cyprinidae Fischarten wie Zander, Karpfen, Hecht, Wels, Näsling und Döbel besiedelt.





POSAVSKO-BRODSKA REGIJA:

Posavsko–brodska ribolovna regija karakteristična je po bogatstvu ciprinidnim vrstama riba. Ova ribolovna regija obuhvata teritorije opština Brod, Vukosavlje, Modriča, Šamac i Pelagićevo. Na ribolovnim područjima posavsko–brodske regije najzastupljenija ribolovna tehnika je ribolov na plovak, a zatim varaličarenje, te dubinski ribolov (na jezeru).

Na području opštine Brod ribolov se uglavnom odvija na rijeci Savi i dijelu rijeke Ukrine. Na teritorijama opština Vukosavlje i Modriča, ribolovna područja čine tok rijeke Bosne, te jezera Modrički lug. Ribolov na području opštine Šamac odvija se na tokovima rijeka Save i Bosne, nekoliko barskih površina i tzv. rovanjima nastalim kao posljedica iskopavanja pijeska i šljunka. Ribolovno područje u opštini Pelagićevo čini istoimeno jezero, koje je pravi izazov za ljubitelje modernog šaranskog ribolova.

Jezero Pelagićevo: Kompleks jezera površine je oko 50 ha, od čega 33 ha obuhvata vodena površina. Od samog nastanka na jezeru je zaživio sportski ribolov. Na jezeru je napravljeno 30 ribolovnih pozicija koje su dosta dobro uređene, površine oko 8x8 metara oko kojih je dosta uređenog prostora, a udaljenost pozicija jedne od druge je oko 30-40 metara. Jezero ima bogat riblji fond. Najzastupljenije vrste su šaran, amur, som i štuka. Jezero je svakako najpoznatije po dubinskom ribolovu na šarana kojih ovdje ima u kapitalnim primjercima.



POSAVSKO-BRODSKA (Posavina-Brod) REGION:

Posavsko–brodska (Posavina-Brod) fishing region is characteristic by being rich with cyprinid types of fish. This fishing region includes territories of Municipalities Brod, Vukosavlje, Modriča, Šamac and Pelagićevo. In fishing areas of Posavsko–Brodska Region, the most commonly used fishing technique is fishing on float, then spinning, and deep-water fishing (at the lake).

In the area of Brod Municipality fishing is mainly done on river Sava and a part of river Ukrina. On territories of Municipalities Vukosavlje and Modriča, fishing areas make the flow of river Bosna, and Lake Modrički Lug. Fishing in the area of Municipality Šamac is done on the flows of river Sava and Bosna, several swamp areas and so called trenches made as a result of digging out sand and gravel. Fishing area in the Municipality Pelagićevo is the Lake with the same name, which is a real challenge for lovers of modern carp fishing.

Lake Pelagićevo: The area of the Lake is about 50 ha, out of which 33 ha consists of water area. Since the Lake's very creation, sport fishing came alive. On the lake 30 fishing spots are made which are pretty well maintained, area of about 8x8 meters, around which there is plenty of maintained space, and inter-spot distance is about 30-40 meters. Lake has a rich fish fund. The most commonly represented types are carp, amur, catfish and pike. The Lake is, of course, known the most for its deep-river carp fishing, which can be found here in large amounts.

DIE POSAVINA-BROD REGION:

Die Posavina-Brod Region ist durch ihr reichen Bestand Cyprinidae Fischarten bekannt. Diese Region umfasst die Gebiete der Gemeinde Brod, Vukosavlje, Modriča, Šamac und Pelagićevo.

Auf den Fanggebieten der Posavina-Brod Region wird am häufigsten die Technik mittels Schwimmer oder Köder als auch Grundangeln (auf den Seen) angewendet. In der Gemeinde Brod wird hauptsächlich am Fluss Save und an Teilen des Flusses Ukina geangelt. Auf den Territorien der Gemeinden Vukosavlje und Modriča bilden die Angelgebiete der Fluss Bosna sowie die Modriča Seen. Das Angeln in dem Gebiet der Gemeinde Šamac erstreckt sich auf die Flüsse Save und Bosna, mehrere Sumpfgebiete und sogenannten Baggerseen, welche nach Ausgrabungen von Sand und Kies entstanden sind. Das Fanggebiet der Gemeinde Pelagićevo bildet der gleichnamige See, der eine echte Herausforderung für alle Liebhaber des modernen Karpfenangels ist.

Der Pelagićevo See umfasst ein Gebiet von ca. 50ha, von dem 33ha Wasserfläche bilden. Schon seit dem es entstanden ist wird dort der Angelsport betrieben. Der See selbst wurde mit 30, gut ausgerüsteten Angelpositionen welche jeweils 8 mal 8 Meter messen und voneinander 30-40m stehen, bereichert. Der See ist sehr reich an verschiedenen Fischbeständen, wobei die häufigsten Arten der Karpfen, Graskarpfen, Wels und Zander sind. Es ist sicherlich der bekannteste Ort für Grundangeln auf Karpfen, welche hier als kapitaler Fang gelten können.









BIJELJINSKA REGIJA:

Bijeljinska ribolovna regija obuhvata teritorije Grada Bijeljina i opštine Ugljevik, a ističe se bogatstvom isključivo ciprinidnim vrstama riba. Na ribolovnim područjima ove regije najzastupljenija tehnika je ribolov na plovak, te varaličarenje i dubinski ribolov, dok je mušičarenje zastupljeno u nešto manjoj mjeri.

Na području Bijeljine ribolov se odvija na rijekama Sava, Drina, Janja, Lukavac i manjim pritokama, dok je ribolov na prostoru opštine Ugljevik zastupljen na dijelu toka rijeke Janje i jezeru Mezgraja.

Vodotoci Bijeljinske regije imaju odlike ravničarskih rijeka koje karakteriše prilično miran tok, te lak pristup obali na svim dijelovima zbog čega su ove rijeke veoma atraktivne za poklonike sportskog ribolova. Ove tokove karakteriše i veliko bogatstvo ribljim fondom, naročito ciprinidnim vrstama kao što su: klen, škobalj, plotica, mrena, štika, šaran, bucov i druge vrste bijele ribe.

Jezero Mezgraja nastalo je sedamdesetih godina prošlog vijeka iskopavanjem uglja površinskim kopom. Površina jezera je oko 15 ha dok prosječna dubina iznosi 9 metara. Od ribljih vrsta u jezeru su zastupljeni: šaran, amur, štika, linjak, babuška, klen, crvenoperka i ostala sitna bijela riba.



BIJELJINA REGION:

Bijeljina fishing region includes territories of the City of Bijeljina and Municipality Ugljevik, and is distinguished by the richness of exclusively cyprinid types of fish. In fishing areas of this region the most commonly used technique is fishing on a float, as well as spinning and deep-river fishing, while fly fishing is used a bit less. In the Bijeljina area fishing is done on rivers Sava, Drina, Janja, Lukavac and smaller tributaries, while there is fishing on the territory of Ugljevik Municipality on the part of the Janja river flow and lake Mezgraja.

Water flows of Bijeljina Region have attributes of lowland rivers characterized by considerably calm flow and easy access to river bank in all its areas which is why these rivers are very attractive to sport fishers. These flows are characterized by great richness with fish fund, especially cyprinid types such as: chub, fish nase, pomfret, barbel fish, pike, carp, fish 'bucov' and other types of white fish.

Lake Mezgraja was created in the 1970's through the process of surface coal excavation. The area of the lake is about 15 ha, while average depth is about 9 meters. Fish represented in the Lake are: carp, amur, pike, tench, babuska, chub, roach and other small white fish.





DIE BIJELJINA REGION:

Das Bijeljina Fanggebiet, geprägt durch das Reichtum an Cyprinidae Fischarten, umfasst die Gebiete der Stadt Bijeljina und der Gemeinde Ugljevik. In den Angelgebieten dieser Region ist die Schwimmer Fischen Technik meistvertreten, sowie das Köderfischen und Grundangeln, wobei das Fliegenfischen in geringeren Maße betrieben wird. Während auf dem Bijeljina Gebiet das Angeln auf den Save, Drina, Janja, Lukavac und kleineren Nebenflüssen stattfinden, wird in der Gemeinde Ugljevik auf Teilen des Flusses Janja und dem Mezgraja See geangelt.

Die Bijeljina Region ist durch Tieflandflüsse mit ruhigem Verlauf und einem einfachen Uferzugang gekennzeichnet, weshalb diese Flüsse sehr attraktiv und beliebt unter Liebhabern des Angelsports sind. Die Gewässer sind von großem Reichtum an Fischbeständen besiedelt, insbesondere Cyprinidae Fischarten wie Döbel, Näsling, Frauenerfling, Barbe, Hecht, Karpfen, Rapfen und anderen Weißfischen.

Der Mezgraja See entstand in den neunzehn Siebzigern des letzten Jahrhunderts durch Ausgrabungen für den Kohletagebau. Die Fläche des Sees beträgt ca. 15h und die durchschnittliche Tiefe wird auf 9m gemessen. Die Fischarten im See sind Karpfen, Graskarpfen, Hecht, Schleie, Giebel, Döbel, Rotfeder und anderen kleinen Weißfischen.





ZVORNIČKA REGIJA:

Zvornička ribolovna regija obuhvata područje opština Zvornik, Vlasenica, Bratunac, Šekovići, Milići i Srebrenica, a odlikuje je bogatstvo ciprinidnim i salmonidnim vrstama riba. Na ribolovnim područjima ove regije ribolov se odvija pomoću mušica, varalica, a lovi se i na plovak, kao i dubinskom tehnikom.

Na području opštine Zvornik ribolov se odvija na dijelovima rijeka Drina, Drinjača, Zvorničkom jezeru, te bari Trščanskoj bari. Ribolovno područje opštine Vlasenica čine rijeke Drinjača, Tišća, Jadar, Grabovica, Cikotska rijeka, dok se na teritoriji opštine Šekovići ribolov odvija na dijelu toka rijeke Drinjače. Ribolovna područja na opštini Bratunac čine tokovi Drine i Drinjače, kao i Zvorničko jezero, dok se u Milićima ribolov odvija na rijeci Jadar. Područje opštine Srebrenica karakterišu tokovi rijeka Drina i Jadar, te jezero Perućac, pa su to glavna ribolovna područja. Zvorničku regiju karakteriše veliki broj tokova, te iznimno bogat i raznovrstan riblji fond kako na rijekama, tako i u jezerima što garantuje uspješan ulov kapitalnih primjeraka kojima se posebno ističu rijeka Drina, Zvorničko jezero i jezero Perućac.

Rijeka Drina jedna je od najpoznatijih ribolovnih destinacija u Republici Srpskoj. Za to su zaslužni predivna prirodna sredina i bogatstvo ribe i ribljih vrsta. Zvorničkoj regiji pripadaju srednji i dio donjeg toka rijeke Drine. U Drini se nalazi oko 30 vrsta ribe, ali najpoznatija je mladica koju još nazivaju i „kraljicom Drine“. Rijeka Drina pravi je raj za ljubitelje sportskog ribolova gdje ribolovac jednom kad dođe i oproba se u ovom sportu, uvijek se sa velikim zadovoljstvom vraća.

Zvorničko jezero – vještačka akumulacija nastala izgradnjom hidroelektrane „Zvornik“, površine od oko 13 000 ha. Jezero je izuzetno bogato ribom salmonidnih i ciprinidnih vrsta: pastrmka, lipljen, mladica, klen, mrena, škobalj i štika. Na ovom jezeru love se pravi kapitalni primjerci.

Jezero Perućac – vještačka akumulacija nastala pregrađivanjem toka rijeke Drine za potrebe hidroelektrane „Bajina Bašta“. Pruža se u dužini od 54 kilometra, dok dubina iznosi oko 80 metara. U jezeru obitavaju ciprinidne i salmonidne vrste: som, plotica, mrena, škobalj, šaran, klen, mladica i pastrmka.



ZVORNIK REGION:



Zvornik fishing area includes territories of Municipalities Zvornik, Vlasenica, Bratunac, Šekovići, Milići i Srebrenica, and is rich with cyprinid and salmonid types of fish. In fishing areas of this region fishing is done with flies, spins, as well as on float and with deep-water technique.

On the territory of Municipality Zvornik fishing is done in the parts of rivers Drina, Drinjača, Zvornik Lake and Tršćanska Swamp. Fishing area of Municipality Vlasenica is made of rivers Drinjača, Tišća, Jadar, Grabovica, Cikotska River, while on the territory of Municipality Šekovići, fishing is done in the part of the flow of river Drinjača. Fishing areas in Municipality Bratunac are made of the flows of Drina and Drinjača, as well as Zvornik Jezero, while in Milići fishing is done on river Jadar. The area of Srebrenica Municipality is characterized with flows of rivers Drina and Jadar, Lake Perućac, so those are main fishing areas. Zvornik region is characterized by a large number of flows, and unusually rich and diverse fish fund, on rivers, as well as on lakes, which guarantees successful catch of capital examples which are especially present in the river Drina, Lake Zvornik and Lake Perućac.

River Drina is one of the most known fishing destinations in Republic of Srpska. That is attributed to beautiful natural surrounding and richness of fish and fish types. Zvornik Region includes the middle and lower flow of the river Drina. In Drina there is about 30 types of fish, and the most commonly known is graft, which they call the „Queen of Drina“. River Drina is a real paradise for lovers of sport fishing where a fisher, once he or she comes and tries this sport, always comes back with great pleasure.

Zvornik Lake – artificial accumulation came about during construction of hydro power plant „Zvornik“, area of about 13000 ha. Lake is very rich with fish of salmonid and cyprinid types: trout, grayling, graft, chub, barbel fish, fish nase and pike. On this lake there are real capital examples of catch.

Lake Perućac – artificial accumulation made by partition of the flow of the river Drina for requirements of hydro plant „Bajina Bašta“. It spreads in the length of 54 kilometers, while the depth is about 80 meters. In the lake there are cyprinid and salmonid types: catfish, pomfret, barbel fish, fish nase, carp, chub, graft and trout.





DIE ZVORNIK REGION:

Das Zvornik Fanggebiet, reich an Cyprinidae und Salmoniden Fischarten, umfasst die Gebiete der Gemeinde Zvornik, Vlasenica, Bratunac, Šekovići, Milići und Srebrenica. Auf den Angelgebieten der Region wird mittels Fliegenfischen, Köder oder Schwimmer Techniken als auch mit Grundangeln Methoden geangelt. Das Angeln dieser Region wird auf den Teilen des Flusses Drina, Drinjača, des Zvornik sowie des Tršćansko Sees betrieben. Die Fanggebiete der Gemeinde Vlasenica bilden die Flüsse Drinjača, Tišća, Jadar, Grabovica, Cikotska, während in der Gemeinde Šekovići der Fluss Drinjača. In der Gemeinde Bratunac werden die Fanggebiete von den Flüssen Drina und Drinjača sowie den Zvornik See und in Milići vom Fluss Jadar, gebildet. Die Gemeinde Srebrenica ist durch die Flüsse Drina und Jadar, sowie den Perućac See, als Hauptangelgebiet bekannt.

Die Zvornik Region zeichnet sich durch eine Vielzahl an äußerst reichhaltigen und abwechslungsreichen Fischbeständen wie in Seen so auch in Flüssen, aus. Dieses garantiert einen erfolgreichen kapitalen Fang, besonders in den Drina Fluss oder den Zvornik und Perućac Seen.

Der Drina Fluss ist an seinen mittleren- sowie unteren Lauf, wegen der wunderschönen Naturumgebung und Reichtums an Fischen und Fischarten, eine der

beliebtesten Angeldestinationen in der Republik Srpska. Die Drina besiedeln etwa 30 Fischarten, wobei die bekannteste die Huchen ist, welche immer noch als die „Königin der Drina“ genannt wird. Der Fluss selbst ist ein Paradies für Angelsportliebhaber, wo diese nach einem ersten Angelversuch immer wieder mit großer Freude zurückfinden.

Der Zvornik See ein, durch den Bau der Hydrozentrale Zvornik entstandener Stausee, mit einer Fläche von etwa 13.000h. Der See ist reich an Fischbeständen der Salmoniden und Cyprinidae Arten: Forelle, Äsche, Huchen, Döbel, Barbe, Näsling und Hecht. Der See ist geeignet für Angeln von kapitälem Fang.

Der Perućac See ist ebenso ein Stausee welcher durch die Aufstauung des Flusses Drina und der Errichtung vom Wasserkraftwerk „BajinaBašta“ entstanden ist. Dieser erstreckt sich über eine Länge von 54km und misst eine Tiefe von ca. 80m. Die Gewässer werden von Ciprinidae und Salmoniden Fischarten: Wels, Frauenerfling, Barbe, Näsling, Karpfen, Döbel, Huchen und Forelle.





FOČANSKA REGIJA:


Fočanska regija jedna je od najznačajnijih ribolovnih regija, a odlikuje se veoma bogatim i raznovrsnim ribljim fondom salmonidnih i ciprinidnih vrsta. Regija obuhvata područje opština Foča, Višegrad, Rudo, Rogatica, Novo Goražde i Čajniče. Na ribolovnim područjima ove regije ribolov se odvija tehnikama mušičarenje, varaličarenje, na plovak i dubinskom tehnikom.

Na području opštine Foča ribolov se odvija na rijekama Drini, Pivi, Tari, Čehotini, Sutjesci i Bistrici. Ribolov na području opštine Višegrad odvija se na rijekama Drini i Rzav, kao i na Višegradskom jezeru i jezeru Perućac. Ribolovno područje rogatičke opštine predstavljaju rijeke Rakitnica, Žepa i Prača, kao i jedan dio Višegradskog jezera. Ribolov na području opštine Novo Goražde odvija se na rijekama Drini, Prači i Janjini. U opštini Rudo ribolov se odvija samo na rijeci Lim.

Rijeke ove regije karakterišu brzi vodotoci sa kristalno bistrom vodom što za svakog ribolovca i ljubitelje prirode predstavlja veliko zadovoljstvo.

Rijeka Drina kroz ovu regiju protiče dijelovima svog gornjeg i srednjeg toka. Drina, koju mnogi smatraju najljepšom rijekom Balkana, na prostoru fočanske regije brza je i plahovita, bistra i čista, moćna i darežljiva. Njena ljepota nije samo u vodi, već i u pejzažima koji je okružuju. Duboki kanjoni, tjesnaci, zapjenušane rječice koje se stropoštavaju preko vodopada stvaraju jedinstvenu i neponovljivu sliku kojoj nećete moći da odolite.

Višegradsko jezero – vještačka akumulacija na rijeci Drini, nastala izgradnjom hidroelektrane „Višegrad“. Najzastupljenije riblje vrste u jezeru su : som, mladica, pastrmka, mrena, plotica, škobalj, šaran, klen i štika.



FOČA REGION:

Foča Region is one of the most important fishing regions, and is attributed with very rich and diverse fish fund of salmonid and cyprinid types. Region includes the area of Municipalities Foča, Višegrad, Rudo, Rogatica, Novo Goražde (New Goražde) and Čajniče. In fishing areas of this region fishing is done by using techniques of fly fishing, spinning, on a float and with deep-water technique. In the area of Municipality Foča fishing is conducted on rivers Drina, Piva, Tara, Čehotina, Sutjeska and Bistrica. Fishing in the area of the Municipality Višegrad is done on rivers Drina and Rzav, as well as on the Višegrad Lake and Lake Perućac. Fishing area of Rogatica Municipality is represented by rivers Rakitnica, Žepa and Prača, as well as one part of the Višegrad Lake. Fishing in the are of Municipality Novo Goražde is done on rivers Drina, Prača and Janjina. In the Municipality Rudo fishing is done only on river Lim.

Rivers of this region are characterized by fast water flows with crystal clear water what, for every fisher and nature lovers, represents a great satisfaction.

River Drina flows through this region with its upper and middle parts. Drina, which many consider the most beautiful river of the Balkans, in the area of Foča Region, is fast and breezy, clear and pure, powerful and daring. Its beauty is not only in the water, but in the surrounding landscapes, as well.

Deep canyons, gorges, foamy little rivers which fall down over falls create unique and unrepeatable picture which you will not be able to resist.

Višegrad Lake – artificial accumulation on river Drina, created during construction of the hydro plant „Višegrad“. The most common fish types in the Lake are: catfish, graft, trout, barbel fish, pomfret, fish nase, carp, chub and pike.

DIE FOČA REGION:

Die Foča Region ist eine der bedeutsamsten Angelgebiete und zeichnet sich durch sehr reichhaltige und abwechslungsreiche Fischbestände an Salmoniden und Cyprinidae aus. Die Region umfasst die Gebiete der Gemeinden Foča, Višegrad, Rudo, Rogatica, Neu Goražde und Čajniče wobei die Fangtechniken das Fliegenfischen, Köderfischen, Schwimmerfischen und Grundfischen betrieben werden.

Auf dem Gebiet der Gemeinde Foča wird der Fang auf den Flüssen Drina, Piva, Tara, Ćehotini, Sutjeski und Bistrica betrieben. Das Angeln in der Gemeinde Višegrad findet auf den Flüssen Drina und Rzav, sowie auf den Višegrad und Perućac Seen statt. Das Fanggebiet der Gemeinde Rogatica bilden die Flüsse Rakitnica, Žepa und Prača, sowie ein Teil des Višegrad Sees. Die Gemeinden Neu Goražde umfasst den Fang auf den Flüssen Drina, Prača und Janjina, sowie das Gebiet um Rudo auf dem Fluss Lim stattfindet. Die Flüsse dieser Region sind durch schnelles und klares Wasser gekennzeichnet, welches für jeden Angler und Naturliebhaber ein großes Vergnügen bereitet.

Der Drina Fluss, der von vielen als der schönste auf dem Balkan gilt, verläuft in seinen oberen und mittleren Lauf, durch die Region. Die Schönheit des Flusses ist nicht nur im schnellem und unenthaltamen, klarem und reinem, sowie kraftvollem und reichlichem, Wasser sondern auch in der umliegenden Landschaft welche dieser durchfließt. Die tiefen Schluchten, Engen, schäumende Nebenflüsse die über Wasserfälle in die Tiefen stürzen erschaffen einzigartige und unvergessliche Bilder, welchen Sie nicht widerstehen können.

Der Višegrad See ist ein Stausee am Fluss Drina, welcher durch die Errichtung des Wasserkraftwerk „Višegrad“ entstanden ist. Die meistbesiedelten Fischarten sind: Wels, Huchen, Forelle, Barbe, Frauenerfling, Näsling, Karpfen, Döbel und Hecht.









TREBINJSKA REGIJA:

U Trebinjskoj regiji su zastupljene ciprinidne i salmonidne vrste riba. Regija obuhvata područje Grada Trebinje, te opština Bileća, Gacko i Nevesinje. Na ribolovnim područjima u trebinjskoj regiji ribolov se odvija pomoću mušica, varalica, dubinskim ribolovom, ribolovom na plovak, dok se na području opštine Bileća riba lovi i mućkom i trilingom.

Na teritoriji Grada Trebinje ribolov se odvija na području rijeke Trebišnjice, području rijeke Sušice i Lastvanskom jezeru. Trebinjski vodotoci i jezera, zbog izuzetnog ribljeg bogatstva velika su atrakcija za ribolovce. Ribolovno područje Bilećke opštine predstavlja rijeka Vrijeka i Bilećko jezero. Ribolov na području opštine Gacko se odvija na rijekama: Mušnica, Gračanica, Sutjeska, Neretva i Đeropa, kao i na jezeru Klinje, Desivoje i Vrba. Ribolov na teritoriji opštine Nevesinje odvija se na jezeru Alagovac i na barskoj površini bare Batuša. Trebinjsku regiju karakteriše rijetka vrsta ribe, riječ je o ribi pod nazivom gaovica. Nauka je do sad registrovala 6 vrsta gaovica u cijelom svijetu, a od njih 3 su sa prostora Istočne Hercegovine. Riječ je o gatačkoj gaovici, popovskoj gaovici i trebinjskoj gaovici.

Bilećko jezero je najveća akumulacija na prostoru bivše Jugoslavije. Zahvata površinu od od oko 33 kilometra kvadratna, a na njegovom najdubljem dijelu dubina iznosi 102 m. Na jezeru ima dosta atraktivnih terena za ribolov od kojih su najpoznatiji Panik, Orah, Miruše, Vidikovac, Čepelica i drugi. U Bilećkom jezeru zastupljene su sljedeće vrste riba: šaran, som, amur, jezerska i kalifornijska pastrmka, deverika, babuška, klen, bodorska, autohtona




vrsta strugač i gaovica i američki somić.

Jezero Klinje je popularna ribolovačka i izletnička destinacija. Jezero Klinje je prvo vještačko jezero u Republici Srpskoj. Akumulacija sadrži 1,7 milijuna metara kubnih vode. Jezero se nalazi u Gatačkom polju. Na jezeru se lovi Jezerska zlatovčica, kalifornijska i potočna pastrmka.

Jezero Alagovac je vještačko jezero u blizini Nevesinja i najveće jezero u Nevesinjskoj dolini. Površina jezera je 40 ha. U jezeru se mogu loviti sljedeće vrste riba: šaran, amur i tolstolobik koje se redovno poribljavaju.



TREBINJE REGION:

 Trebinje Region has cyprinid and salmonid types of fish. Region includes area of the City of Trebinje, Municipalities Bileća, Gacko and Nevesinje. In fishing areas of Trebinje Region, fishing is done with flies, spins, deep-water and fishing on a float, while in the area of Municipality Bileća, fish is being caught using fish mucking and trilling.

In territory of the City of Trebinje fishing is done in the area of river Trebišnjica, area of river Sušica and in Lastvansko Lake. Trebinje water flows and lakes, due to exceptional richness of fish, are a great attraction for fishers. Fishing area of Bileća Municipality are represented by river Vrijeka and Bileća Lake. Fishing in the area of Municipality Gacko is done on rivers: Mušnica, Gračanica, Sutjeska, Neretva and Đeropa, as well as on Lake Klinje, Desivoje and Vrba. Fishing on the territory of the Municipality Nevesinje is done on the lake Alagovac and on the swamp area of swamp Batuša. The region of Trebinje is characterized by a rare type of fish, under the name Gaovica. Science has, until now, registered 6 types of Gaovica in the entire world, and, of those, 3 are from the area of East Herzegovina. Those are “gatačka” Gaovica, “popovska” Gaovica and “trebinjska” Gaovica.

Bileća Lake – is the largest accumulation in the area of former Yugoslavia. It includes an area of about 33 square kilometers, and in its deepest part the depth is 102 m. In the lake there are many attractive terrains for fishing, of which the most commonly known are Panik, Orah, Miruše, Vidikovac, Čepelica and other. In the Bileća Lake there are the following types of fish: Carp, Catfish, Amur, Lake and California Trout, Bream, Babuska, Chub, Bodorska, indigenous species Strugač and Gaovica, and American Catfish.

Lake Klinje – is a popular fishing and picnic destination. Lake Klinje is the first artificial lake in Republic of Srpska. The accumulation consists of 1.7 million cube meters of water. The Lake is in Gatačko Field. In the lake Arctic



Char, California and Brown Trout are fished.

Lake Alagovac – is an artificial lake near Nevesinje and is the largest lake in the Nevesinje Valley. The area of the Lake is 40 ha. The following types of fish can be found in the Lake: Carp, Amur and Silver Carp, which are regularly being grown.





DIE TREBINJE REGION:

Die Trebinje Region umfasst die Stadt Trebinje sowie die Gemeinden Gacko, Bileća und Nevesinje und ist reich an Cyprinidae und Salmoniden Fischarten. Auf den Angelgebieten der Trebinje Region wird mit den Fliegentechniken, Ködertechniken, Grundfischen und Schwimmerfischen geangelt.

Das Gebiet der Stadt Trebinje bietet auf den Flüssen Trebišnjica, Sušica und den Lastvansko See die Möglichkeit zum Angelsport, wobei es durch viele andere Bäche und Seen eine Fülle an zusätzlichen Attraktionen für den Angler bereitstellt. Das Angelgebiet der Gemeinde Bileća bildet der Fluss Vrijeka und der Bileća See und das Gebiet der Gemeinde Gacko erstreckt sich auf die Flüsse Mušnica, Gračanica, Sutjeska, Neretva und Đeropa, sowie auf die Seen Klinje, Desivoje und Vrba. Das Gebiet der Gemeinde Nevesinje bilden die Seen Alagovac und Batuša.

Die Trebinje Region beheimatet die Bitterling, eine seltene Fischart welcher wissenschaftlich 6 Arten weltweit nachgewiesen wurden, von denen 3 das Gebiet von Ost-Herzegowina besiedeln. Diese sind die Gatača Bitterling, Popovska Bitterling und die Trebinje Bitterling.

Der Bileća See umfasst eine Gesamtfläche von 33km² und an seiner tiefsten Stelle misst 102m Tiefe und ist somit der größte Stausee auf dem Gebiet des ehemaligen

Jugoslawiens. Auf und um den See gibt es viele attraktive Angelmöglichkeiten, besonders die bekanntesten sind Panik, Orah, Miruše, Vidikovac, Čepelica und andere. Den See besiedeln folgende Fischarten Karpfen, Wels, Graskarpfen, See- und Regenbogenforelle, Brachse, Giebel, Döbel, Rotaugen, einheimische Art des Strugač (Leuciscusvallize wächst nur in Bosnien-Herzegowina und Kroatien) Bitterling und Zwergwels.

Der Klinje See ist ein beliebtes Angel- sowie Touristenziel der Region. Es ist der erste künstlich angelegte (Baggersee) See in der Republik Srpska. Der See befindet sich im Gacko Feld und hat eine Speicherkapazität von 1,7Mio. Kubikmeter Wasser. Dieser ist reich an Seesaibling, Regenbogen- und Seeforelle.

Der Alagovac See ist ein künstlich angelegter See (Baggersee) mit einer Gesamtfläche von 40ha, in der Nähe von Nevesinje und der größte im Tal von Nevesinje. Es kann nach Karpfen, Graskarpfen und Silberkarpfen geangelt werden wessen Bestände regelmäßig erneuert werden.





KOTORVAROŠKA REGIJA:

U Kotorvaroškoj regiji zastupljene su ciprinidne i salmonidne vrste riba. Regija obuhvata područje opštine Kotor Varoš, Čelinac, Kneževo i Prnjavor.

Ribolovno područje na teritoriji opštine Kotor Varoš obuhvata područje rijeke Vrbanje, sa mnogobrojnim pritokama koje su bogate plemenitom ribom, najviše potočnom pastrmkom. U svom gornjem toku, rijeka je izuzetno čista tako da je taj dio izuzetno bogat potočnom pastrmkom i mladicom, kao i ostalim vrstama bijele ribe (škobalj, klen, mrena, plotica i druge). Područje ribolovnih voda u opštini Čelinac predstavlja rijeka Ukrina i Vrbanja, sa pritokama Jošavka i Šnjegotina.

Rijeka Ugar u opštini Kneževo je desna pritoka Vrbsa. Prima sa desne strane dvije dobre vode, Ilomsku i Kobiljsku rijeku, kao i pritoku Vrbanje Cvrcku. Tok rijeke Ugar je oko 10 km, a polovinu toka čini jedan od najljepših i najdivljijih kanjona u ovom dijelu Evrope (netaknuta priroda). U Ugru, u njegovom izlomljenom toku, bogatom vodom, utočište nalazi ugarska pastrmka, svijetle, gotovo srebrnkaste pigmentacije.

Na području opštine Prnjavor ribolov se odvija na rijeci Ukrina, rijeka Vijaka i na jezeru Drenova.

Karakteristično za rijeku Ukrinu, jeste to da je jedina rijeka na prostoru Bosne i Hercegovine koja ima fenomen „cvjetanja vode“. „Vodeni cvijet“ je insekt vrste „ephemeroptera“ koji tri godine u obliku larve živi na dnu rijeke, nakon čega se pretvara u leptira i izlaze na površinu vode radi parenja. Hiljade insekata u tom trenutku stvaraju utisak da je rijeka „procvjetala“. Cvjetanje se javlja uglavnom u noćnim časovima. Ovo




je dokaz da je Ukrina ekološki čista rijeka. Vodeni cvijet kako ga ribolovci nazivaju, jedan je od najboljih i najcijenjenijih mamaca za lov soma, ali zbog zaštite ukrinskih „pahuljica“, strogo je zabranjen lov ovih leptirića.

Jezero Drenova – je najatraktivnije mjesto za ribolov, nadaleko poznat po kapitalnim ulovima soma i šarana. Na ovom jezeru, koji je proglašen posebnim ribolovnim reviom zabilježen je rekordan ulov - som težak 104 kg. Ribolov na jezeru se odvija sa obale i svaki drugi vid lova je zabranjen. Jezero je bogato i bijelom vrstom ribe, tako da se lovi i štika, smuđ, klen, mrena i druge vrste.



KOTOR VAROŠ REGION:

 In Kotor Varoš Region there are cyprinid and salmonid types of fish. The Region includes the area of Municipalities Kotor Varoš, Čelinac, Kneževo and Prnjavor. Fishing area on the territory of Municipality Kotor Varoš includes the area of river Vrbanja, with many tributaries rich with noble fish, especially brown trout. In its upper flow, the river is extremely clear, so this part is very rich with brown trout and graft, as well as other types of white fish (fish nase, chub, barbel fish, pomfret and others). The area of fishing waters in the Municipality Čelinac is represented by river Ukrina and Vrbanja, with tributaries Jošavka and Šnjegotina.

River Ugar in Municipality Kneževo is the right side tributary of Vrbas. It takes, from the right side, two bigger waters, Ilomska and Kobiljska rivers, as well as the Vrbanja tributary Cvrcka. The flow of river Ugar is about 10 km, and half of the flow is one of the most beautiful and untamed canyons in this area of Europe (untouched nature). In Ugar, in its broken flow rich with water, its safety finds the Ugar Trout which is bright, with almost silver pigmentation. In the area of the Municipality Prnjavor, fishing is done on river Ukrina, river Vijaka and in the Lake Drenova.

A specific trait of river Ukrina is that this is the only river in the area of Bosnia and Herzegovina with a phenomenon of “water flowers”. “Water Flower” is an insect from the “ephemeroptera” type which lives, for three years, in a larva shape on the river bottom, after which it turns into a butterfly and exits to the water surface for mating. Thousands of insects, in that moment, create an impression that the river “flourished”. Flourishing happens mainly in the night hours. This is a proof that Ukrina is ecologically clean river. Water flower, as fishers call it, is one of the best and most respected baits for catching the catfish, but, also, for protection of Ukrina “flakes”, and it is strictly forbidden to hunt these butterflies.



Lake Drenova – is the most attractive fishing area, far known for its capital catches of catfish and carp. On this lake, which is named a special fishing ground, a record catch has been recorded – a catfish weighing 104 kg. Fishing on the lake is done from the riversides and any other type of fishing is forbidden. The lake is rich with white type of fish, so that there is fishing of pike, perch, chub, barbel fish and other species.





DIE KOTOR VAROŠ REGION:

Die KotorVaroš Region umfasst die Gemeinden KotorVaroš, Čelinac, Kneževo sowie Prnjavor und ist reich an Cyprinidae und Salmoniden Fischarten. Der Fluss Vrbanja fließt durch das Fanggebiet der Gemeinde KotorVaroš und ist mit seinen vielen Nebenflüssen reich an qualitativen hochwertigen Fischen, besonders Bachforellen. In den oberen Lauf ist der Fluss klar und damit sehr reich an Bachforellen und Huchen Beständen, sowie anderen Fischarten (Näsling, Döbel, Barbe, Frauenerfling und andere). Das Angelgebiet der Gemeinde Čelinac bilden die Flüsse Ukrina und Vrbanja, mit den Nebenflüssen Jošavka und Šnjegotina. Der Fluss Ugar, in der Gemeinde Kneževo ist der rechte Nebenfluss des Vrbas Flusses und nimmt zwei gute Ströme, den Ilomska und den Kobiljsku, sowie den Nebenfluss des Flusses Vrbanja den Cvrcka Fluss, in sich auf. Das Einzugsgebiet des Flusses Ugar beträgt ca. 10km wobei die Hälfte der Strecke eines der wildesten und schönsten Schluchten in diesem Teil Europas (mit unberührter Natur), bildet. Der Fluss Ugar wird durch seinen unregelmäßigen Verlauf und hohe Wasserführung von der berühmten Ugar Forelle, welche eine fast silberfarbene Pigmentierung nachweist, besiedelt. Das Gebiet der Gemeinde Prnjavor ist für den Angelsport auf den Flüssen Ukrina, Vijaka und den Drenova See geeignet. Der Fluss Ukrina ist wegen seinen Phänomens

des „blühenden Wassers“, besonders und einzigartig auf dem Gebiet von Bosnien-Herzegowina. Die Eintagsfliege ist ein Insekt der “ephemeroptera” Art welche drei Jahre lang in Form einer Larve auf dem Flussboden leben, um sich dann in einen Schmetterling zu verwandeln und auf die Wasseroberfläche, zum paaren aufsteigen. In diesen Momenten, meistens bei Nachtdunkelheit, bildet die Vielzahl an Insekten die zur Oberfläche aufsteigen den Eindruck dass der Fluss aufblüht. Es ist ein wichtiger Beweis dass der Fluss Ukrina sauber ist. Die Fliege ist unter Anglern einer der besten und angesehensten Köder für den Fang von Welsen, wobei wegen des Schutzes der „Schneeflocke“ vom Ukrina ist der Fang dieser Insekten strengstens verboten.

Der Drenova See ist eines der attraktivsten Angelorte, nicht umsonst bekannt nach kapitalen Fang von Welsen und Karpfen. Auf diesen See, welcher zu einem besonderen Angelgebiet ernannt worden ist, konnte ein Wels Rekordfang mit Gesamtgewicht von 104kg verzeichnet werden. Das Angeln ist ausschließlich am Seeufer erlaubt. Der Drenova See ist reich an weissen Fischarten wie Hecht, Zander, Döbel, Barbe und anderen.





ŠIPOVSKA REGIJA:

U Šipovskoj regiji zastupljene su salmonidne vrste riba. Šipovska regija obuhvata područje opštine Šipovo, Ribnik, Mrkonjić Grad i Jezero. Obzirom na veliko bogatstvo čistih vodotoka, bogatih kvalitetnim vrstama ribe, Šipovska regija ima potencijala da po ribolovu bude prepoznatljiva ne samo u Bosni i Hercegovini, već i šire. Bogatstvo ribljim vrstama lipljena i potočne pastrmke zasigurno garantuju nezaboravne trenutke za sve ljubitelje lova na mušicu.

Ribolovna područja u opštini Mrkonjić Grad su: rijeka Ponor, rijeka Medljanka, Crna rijeka, rijeka Vrbas od malog jezera Bočac do granice sa Banja Lukom, veliko jezero Balkana i veliko i malo jezero Bočac. Ribolovna područja u opštini Jezero predstavljaju rijeka Pliva, rijeka Jošavka, rijeka Perućica i jezero Đol. Ribolovne tehnike koje se primjenjuju su: mušičarenje, varaličarenje i ribolov na plovak.

Jezero Balkana je jedno od najljepših krajiških izletišta (često nazvana krajiška ljepotica), udaljena samo 4 km od Mrkonjić Grada. Balkanu čine dva jezera (malo i veliko), smještene u dolini planine Lisina. Veliko jezero Balkana obiluje bogatim ribljim fondom i predstavlja pravi raj za ljubitelje ribolova. Turistička infrastruktura sa restoranom i bungalovima je namjenjena ljetnoj i zimskoj rekreaciji. Plivanje, sunčanje, ribolov ljeti, skijanje i planinarenje zimi, daju Balkani obilježje jednog kompletnog turističko-rekreativnog centra.

Jezero Bočac, zahvaljujući svojoj dužini od 16,45 km i dubini od 26,79 kilometra kvadratna, idealno je za sport i rekreaciju na vodi. U ovom jezeru obitava smuđ, šaran i pastrmka.

Jezero Đol se nalazi u blizini magistralnog puta Jezero-Šipovo, 8 km od Šipova u selu Ljoljići. Površina jezera je hiljadu kvadrata. Atraktivno je ribolovno područje koje nastanjuju ciprinidne vrste riba kao što su: šaran, smuđ i linjak.



ŠIPOVO REGION:

In the Šipovo Region there are salmonid types of fish. The Šipovo Region includes the area of the Municipality Šipovo, Ribnik, Mrkonjić Grad and Jezero. Considering the richness of clean water flows, abundance with quality types of fish, the Šipovo Region has a potential to be recognized for fishing, not only in Bosnia and Herzegovina, but elsewhere, as well. Richness of grayling fish types and brown trout definitely guarantee unforgettable moments for all lovers of fly fishing. Fishing areas in the Municipality Mrkonjić Grad are: river Ponor, river Medljanka, Crna Rijeka (Black river), river Vrbas - from small Lake Bočac to the borderline with Banjaluka, large lake Balkana and big and small lake Bočac. Fishing areas in the Municipality Jezero are represented by river Pliva, river Jošavka, river Perućica and lake Djol. Fishing techniques used are: fly-fishing, spinning and fishing on a float.

Lake Balkana – Balkana is one of the most beautiful outdoor excursion areas in Krajina (often called the Krajina Beauty), only 4 km away from Mrkonjić Grad. Balkana is made of two lakes (small and big), situated in the valley of the mountain Lisina. The large lake Balkana is plentiful with rich fish fund and represents real paradise for fishing lovers. Tourism infrastructure with a restaurant and bungalows is meant for summer and winter recreation. Swimming, sunbathing, fishing in the summer, skiing and rock-climbing in the winter, give Balkana a mark of a complete tourist-recreational centre.

Lake Bočac – thanks to its length of 16.45 km and depth of 26.79 square kilometers, is ideal for sport and recreation on water. In this lake lives perch, carp and trout.

Lake Djol – is near The Highway Jezero - Šipovo, 8 km from Šipovo in the village Ljoljići. The area of the Lake is one thousand square meters. It is an attractive fishing area inhabited by cyprinid types of fish such as: Carp, Perch and Tench.





DIE ŠIPOVO REGION:

Die Šipovo Region umfasst die Gebiete der Gemeinden Šipovo, Ribnik, Mrkonjić Grad und Jezero, wobei hier die meistvertretenen Fischarten die der Salmoniden sind. Angesichts des großen Reichtums an sauberen Gewässern, mit qualitativ hochwertigen Fischarten, hat die Region Potential als ein Angelsportzentrum der besonderen Art in Bosnien-Herzegowina als auch darüber hinaus anerkannt zu werden. Der Reichtum an Äsche und Bachforelle in den Gewässern der Region wird sicherlich unvergessliche Momente für alle Liebhaber des Fliegenfischens (Fly-fishing) garantieren.

Die Angelgebiete der Gemeinde Mrkonjić Grad sind der Fluss Ponor, Medljanka, Crnarijeka (Schwarzfluss), Vrbas vom kleinen Bočac See bis zur Grenze mit Banja Luka – den großen Balkana See und den großen und kleine Bočac See. Die Fanggebiete der Gemeinde Jezero bildet der Fluss Pliva, Jošavka, Perućica und der Đol See. Die Angeltechniken welche angewendet werden sind das Fliegenfischen, Köderfischen und Fischen mit Schwimmer.

Der Balkana See ist eines der schönsten Ausflugsorte der Krajina (oft auch die Schönheit der Krajina genannt) und befindet sich nur 4km von Mrkonjić Grad entfernt. Die Balkana besteht aus zwei Seen (den großen und kleinen) welche sich im Tal des Lisina Berges befinden. Der große See der Balkana ist reich an Fischbeständen und ein Paradies für Angler. Die Tourismus-Infrastruktur, mit Restaurants und Wohnanlage ist für die Erholung im Sommer sowie im Winter gedacht. Durch Schwimmen, Sonnenbaden, Angeln im Sommer, sowie Skifahren und Wandern im Winter wird in der Balkana ein umfangreiches touristisches Erholungszentrum angeboten.

Der Bočac See ist aufgrund seiner Länge von 16,45km und einer Tiefe von 26,78m ideal für Sport und Erholung auf dem Wasser. Der See ist von Zander, Karpfen und Forellen besiedelt.

Der Đol See umfasst eine Gesamtfläche von 1.000m² und befindet sich in der Nähe der Hauptstraße Jezero – Šipovo, 8km entfernt von Šipova im Dorf Ljoljići. Es ist ein attraktives Angelgebiet und wird von Cyprinidae Fischarten, wie den Karpfen, Zander und Schleie besiedelt.





TOP DESTINACIJE · TOP DESTINATIONS · DIE TOP REISEZIELE

Fly fishing u Republici Srpskoj

Kultura mušičarenja se vodi parolom „uhvati i pusti“, što čini najveće zadovoljstvo onom ko se bavi ovom sportskom disciplinom ribolova. Nakon ulova, svaku ribu treba osloboditi i ponovo vratiti u vodu. Izuzetne uslove za mušičarenje, ribolovci će naći u jugozapadnom dijelu Republike Srpske, na rijekama Plivi i Ribniku. Ove rijeke su odavno smještene na svjetsku mapu ribolovaca, kao mjesta sa najinteresantnijim revirima za mušičarenje. Vode ovih rijeka spadaju u vode prve klase. U njihovim tokovima svoje stanište su našle ribe iz porodice salmonide (lipljan i pastrmka) što je najvjerniji znak nezagađenosti. Zahvaljujući pristupačnim i sredeim prilazima, izgrađenoj infrastrukturi i smještajnim kapacitetima, Ribnik i Pliva privlače veliki broj mušičara iz svijeta.

Fly fishing in Republic of Srpska

The culture of fly fishing is guided with a motto “catch and let go”, which gives the greatest pleasure to those who are into this sport fishing discipline. After catch, each fish needs to be released and returned to water. Excellent fly-fishing conditions fishers will find in the south-western part of Republic of Srpska, on rivers Pliva and Ribnik. These rivers have been situated for a long time in the world map of fishers as places with the most interesting grounds for fly-fishing. Waters of these rivers fall in the first class waters. Their flows are inhabited by fish from salmonid family (grayling and trout) which is the most trusted sign of no pollution. Thanks to accessible and manicured accesses, built infrastructure and accommodation capacities, Ribnik and Pliva attract a great number of world fly fishers.

Das Fliegenfischen (Fly fishing) in der Republik Srpska

Die besondere Art des Fliegenfischens unter dem Motto „catch and release“ bereitet die größte Freude jedem der diese Angelsportdisziplin betreiben. Nach dem Fang sollte jeder Fisch ins Wasser zurückgeworfen werden. Hervorragende Bedingungen für das Fliegenfischen bieten sich für alle Angler auf den Pliva und Ribnik Flüssen, im südwestlichen Teil der Republik Srpska. Die beiden Flüsse stehen, als interessante Fliegenfischgebiete mit erstklassigen Flussgewässern, längst auf der Weltkarte jeden Anglers. In ihren Läufen finden Fischarten aus Salmoniden Familie (Forellen und Äschen) ihre Lebensräume, welches auf ein nichtverschmutztes Wasser deutet. Dank der zugänglichen und gut eingerichteten Eingängen zum Wasser, ausgebauten Infrastruktur und hochklassigen Unterkunftsmöglichkeiten, ziehen die Pliva und Ribnik Resorts eine große Zahl von Fliegenfischern aus der Welt an.



PLIVA

Rijeka Pliva izvire u mjestu Pljeva, 6 km uzvodno od Šipova. Primamljivost ovog područja čini raznolikost u svim oblicima. Prije svega tu je vodeni svijet jedinstvene rijeke u Evropi kakav se rijetko sreće. Pliva, rijeka izuzetne bistrine, specifične boje, kao i raskošnog bogatstva, predstavlja mali raj na zemlji za sportske ribolovce u disciplini mušičarenja i predstavlja jednu od najpogodnijih rijeka za mušičarenje u Evropi. Za sve one iskonske zaljubljenike u fly fishing ova ljepotica predstavlja pravi izazov. U rijeci Plivi zastupljene su autohtone vrste lipljena i potočne pastrmke.

River Pliva springs in the place Pljeva, 6 km upstream from Šipovo. Attractiveness of this area is in the variety of all shapes. Firstly, this is a water world of a unique river in Europe which is rarely found. Pliva, a river of outstanding clarity, specific color, as well as magnificent wealth, represents a small paradise on Earth for sport fishers in fly-fishing discipline and is one of most convenient rivers for fly-fishing in Europe. For all those experienced lovers of fly-fishing, this beauty will represent a real challenge. In river Pliva there are indigenous types of Grayling and Brown Trout.

Der Fluss entspringt im Ort Pljeva, 6 km stromaufwärts vom Ort Šipovo. Der Reiz dieser Gegend ist die Vielfalt in all ihren Formen. Vor allem ist es die für den europäischen Kontinent selten anzutreffender einzigartiger Wasserwelt des Flusses. Die Pliva, ein Fluss mit außergewöhnlicher Klarheit, spezifischen Farben, sowie abundanten Reichtum, bildet ein kleines Paradies auf Erden für Angelsportler in der Fliegenfischen Disziplin. Für alle jene wahren Fliegenfischer wird diese Schönheit immer eine Herausforderung sein. Den Pliva Fluss besiedeln einheimische Arte von Äsche und Bachforelle.




Turistički kompleks "Pliva" se nalazi u neposrednoj blizini izvora rijeke Plive, osam kilometara udaljen od opštine Šipovo u sjeverozapadnom dijelu Bosne. Prostire se na oko 6.800 kvadratnih metara, uz samu obalu rijeke Plive, okružen planinskim pašnjacima, te hrastovom i bukovom šumom. Kompleks se sastoji od osam ekskluzivno opremljenih vila, recepcije, restorana-konobe i motela. U sklopu recepcije se nalazi sve što je neophodno za ribolovce počev od dozvola pa do kompletnog ribolovnog materijala. Kompleks posjeduje uređeno šetalište, trim staze, idealne za šetnju, rekreativne sportove i pripreme sportskih ekipa.

Tourist Complex "Pliva" is in the vicinity of the Pliva river source, eight kilometers away from the City of Šipovo in the north-west of Bosnia. It is spread on approximately 6800 square meters, adjacent to the Pliva riverside, surrounded by mountain pastures, oak and beech forest. The Complex consists of eight exclusively equipped villas, reception, restaurant-taverns and motels. Within the reception area there can be found everything necessary for fishers, from licensing to the complete fishing material. Complex has a maintained esplanade, trim pathways, ideal for walking, recreational sports and preparation of sports teams.


Die Tourismusanlage "Pliva" liegt im nordwestlichen Teil von Bosnien-Herzegowina, in der Nähe der Quell des Pliva Flusses, acht Kilometer von der Stadt Šipovo entfernt. Die Anlage liegt direkt am Pliva Fluss und erstreckt sich über ein Areal von 6.800m², welches von Bergalmen sowie Eichen und Buchen umgeben ist. Auf dem Gelände sind acht exklusiv eingerichtete Villen, mit einer zentralen Rezeption, traditionellen Restaurant und Motel. Die Rezeption bietet alles, von Angelscheinen, bis zu Komplettausrüstungen, was für ein Angler nötig ist. Zusätzlich ist das Gelände mit einer Promenade sowie Joggingstrecke aufgewertet und bieten ideale Bedingungen für Spaziergänge, Freizeitsport und Trainingslager für Sport-Mannschaften.




RIBNIK

 Mušičarski revir na rijeci Ribnik se proteže od samog izvora pa sve do ušća u rijeku Sanu. Rijeka u selu Ribniku poprima karakteristike kraške vode. Obale postaju mekše i zemljanije, a vodeno bilje i alge zauzimaju više od 50 % riječnog dna. Ove trave su staništa velikog broja račića koji su primarni u prehrani lipljana i pastrmke. Upravo ovaj dio rijeke omogućava lagan i dobar prilaz svim dijelovima njenog toka. Pravila ribolova na mušičarskom reviru na rijeci Ribnik su u skladu sa sportskom etikom po principu “uhvati i pusti” na jednu muhu, korištenjem udice bez kontra kuke.

Rijeka Ribnik posjetiocima nudi vrhunski ribolov, ugodan boravak u luksuznim vilama “Ribnik” i odličnu gastronomsku ponudu. Po svojoj ljepoti, bogastvu flore i faune, rijeka Ribnik zasigurno spada u sam vrh evropskih top destinacija mušičarskog ribolova.

 Fly-fishing compound on river Ribnik spreads from the source itself all the way to the mouth of river Sana. River in village Ribnik takes characteristics of karst water. River docks become softer and grounded, and water flora and algae take up more than 50% of the river bottom. These plants are habitats of a large number of small crabs, which are primary food for grayling and trout. It is this area of the River that allows for an easy and good access to all parts of its flow. Fishing rules on Fly-fishing compound of river Ribnik are in accordance with sports ethics based on principle “catch and let go” on one fly, using a bait without a counter hook.

River Ribnik offers top quality fishing to its visitors, pleasant stay in luxurious villas “Ribnik” and excellent gastronomical choice. After its beauty, abundance with flora and fauna, river Ribnik, most certainly, belongs in the top of the European topmost fly-fishing destinations.

 Die Fliegenfischanlage am Ribnik Fluss erstreckt sich von der Quelle bis zur Mündung des Flusses in den Sana Fluss. Der Fluss nimmt im Dorf Ribnik die Form eines Karstwassers an. Die Ufer werden immer weicher und Wasserpflanzen sowie Algen siedeln machen mehr als 50% des Flussbodens aus. Diese Gräser sind ein Lebensraum für eine große Anzahl von Garnelen, welche wichtig für die Ernährung von Forellen und Äschen sind. Gerade dieser Teil des Laufes ermöglicht einen einfachen und problemlosen Zugang zu allen Teilen des Flusses. Die Fangregeln des Fliegenfischgebietes auf dem Ribnik Fluss entsprechen dem Angelsportkodex „catch and release“ mit einer Fliege und ohne Wiederhaken.

Der Fluss Ribnik bietet allen Besuchern hochklassiges Angelvergnügen, komfortablem Aufenthalt in Luxus-Villen Ribnik und ein hervorragendes gastronomisches Angebot. Mit seiner Schönheit, dem Reichtum an Flora und Fauna, gehört der Ribnik Fluss in die Spitze der europäischen Fliegenfischen Destinationen an.





Kompleks "Vile Ribnik" sastoji se od četiri vile: "PLIVA", "SANA", "VRBAS", "UNA" kao i jednog bungalova "LUKA". Vile su moderno, komforno i luksuzno opremljene, te nude vrhunske uslove za ugodan i prijatan boravak. U sklopu vila je i vinski podrum, mjesto gdje možete da isprobate neka od vrhunskih vina koja su u ponudi naše enoteke.

Svakodnevna ponuda „Ribnik fly fishing centra“ omogućiti će ljubiteljima mušičarenja usluge profesionalnih vodiča, ribolovne dozvole, boravak u luksuznim vilama na obali rijeke u skladu sa najvišim standardima i odličnu i bogatu gastronomsku ponudu.



Complex "Vile Ribnik" consists of four villas: "PLIVA", "SANA", "VRBAS", "UNA", as well as one bungalow "LUKA". Villas are modern, comfortable and luxurious and offer first-class conditions for a pleasant and enjoyable stay. Within the villas complex there is a wine cellar, a place where you can taste some of the first-class wines offered by our wine-bar. „Ribnik - Fly Fishing Centre“ offers, daily, to fly-fishing lovers, services of professional guides, fishing permits, stay in luxurious villas on river docks, in accordance with the highest standards and excellent and rich gastronomical choices.



Die Anlage "Vile Ribnik" besteht aus vier Villen: "PLIVA", "SANA", "VRBAS", "UNA" sowie einen Bungalow "LUKA". Die Villen sind modern ausgestattet, komfortabel sowie luxuriös und bieten hervorragende Bedingungen für einen erholsamen und angenehmen Aufenthalt. Die Villen verfügen über einen Weinkeller, wo Sie die Möglichkeit haben aus unserer Weinsammlung Weine zu verkosten.


Das Tagesangebot der Ribnik Fliegenfischen Anlage bietet Liebhabern von Fliegenfischen Dienstleistungen von professionellen Reiseführern, Angelscheinen, Aufenthalt in Luxus-Villen am Ufer des Flusses mit höchsten Standards und exzellenter und reichhaltiger Küche.




Ribnik, fly fishing center
78 209, Ribnik
Ribnik bb
e-mail: info@ribnikflyfish.com
kontakt@ribnikflyfish.com

SANA


Rijeka Sana

 Ribolov je rasprostanjen na Sani jer ona obiluje raznom vrstom ribe, a najviše cijenjena i spominjana je mladica sa Sane. Izvori rijeke Sane se nalaze najbliže selu Vrbljani, a postoje tri izuzetno jaka izvora od kojih nastaje ovaj riječni tok. Rijeka Sana se na prostoru opštine Ribnik nalazi u svom gornjem toku i predstavlja izuzetno važan turistički potencijal. U njenim vodama žive ribe iz porodica Salamonida (lipljen, pastrmka i mladica), što dovoljno govori o njenoj nezagađenosti.

River Sana

 Fishing is spread on Sana because it is abundant with diverse types of fish, and mostly respected and mentioned is the Sana graft. Sources of river Sana are closest to village Vrbljani, and there are three extremely strong sources from which this river flow is created. River Sana is found in the area of Municipality Ribnik in its upper flow and represents a very important tourist potential. In its waters lives fish from Salmonid family (grayling, trout and graft), which speaks enough of its non-pollution.

Der Sana Fluss

 Das Angeln ist weit verbreitet auf dem Fluss Sana, weil dieses Gewässer sehr Fischreich ist und besonders für die Bestände von Huchen von Bedeutung. Die Quelle, gespeist von drei starken separaten Quellen, befindet sich in der Nähe des Dorfes Vrbljani. Der obere Lauf des Flusses befindet sich auf dem Gebiet der Gemeinde Ribnik und stellt ein äußerst wichtiges touristisches Potential dar. In den Gewässern leben Fischarten aus den Salmoniden (Äsche, Forelle und Huchen), welches für das saubere Wasser spricht.



JANJ

Rijeka Janj

Janj je desna pritoka rijeke Plive. Ime Janj označava i oblast južno od Šipova prema Kupresu sačinjenu od mnogobrojnih sela, koja se nalaze i oko kanjona rijeke Janj. Kanjon rijeke Janj je zaštićeni prirodni rezervat. Rijeka Janj je poznata i po turističkoj atrakciji Janjska ostrva gdje se Janj razlijeva u mnogobrojne potočiće koji se nakon nekoliko kilometara spajaju. Rijeka Janj je izuzetno bogata pastrmkom i lipljenom, te je zbog toga veoma atraktivna mušičarska voda.

River Janj

Janj is the right side tributary of river Pliva. The name Janj marks, also, an area south of Šipovo towards Kupres, made of many villages, which are around the canyon of river Janj, as well. The river Janj canyon is a protected nature reserve. River Janj is known for its tourist attraction Janjska Islands where Janj spreads apart in numerous creeks which, after a few kilometers, connect again. River Janj is very rich with trout and grayling and is, because of that, a very attractive fly-fishing water.

Der Janj Fluss

Der Fluss ist ein Nebenfluss des wichtigen Pliva Flusses in der Region. Der Name Janj umfasst das Territorium südlich von Šipovo bis hin zu Kupres, welche aus einer Vielzahl an Dörfern die um die Schlucht des Janj Flusses, bestehen. Der Janj Canyon ist ein Naturschutzgebiet. Der Fluss selbst ist berühmt für die touristische Attraktion der Janj Inseln, wo sich das Flusswasser in mehrere Kleinbäche verteilen um nach ein paar Kilometern wieder einen Fluss zu bilden. Der Janj Fluss ist reich an forellen und äschen und daher sehr attraktiv für Fliegenfischen.





#	SMJEŠTAJ U ŠIPOVU/ACCOMMODATION IN ŠIPOVO/ UNTERKUNFT IN ŠIPOVO	TEL	E-MAIL	WEB
1	Turistički kompleks/Tourist complex/Tourismusanlage Pliva	+387 50 320 000	info@plivaflyfish.com	www.plivaflyfish.com
2	Motel Tetrijeb	+387 50 371 356	lujic-m@teol.net	www.motel-tetrijeb.com
3	Etno kuća/Ethno house/Etno Haus Miljević	+387 65 931 254	ribnjaksan@gmail.com	www.etnokucemiljevici.com
4	Domaćinstvo/Household/Gasthaus Đukić	+387 65 205 936		
5	Domaćinstvo/Household/Gasthaus Vujković	+387 65 540 388		
6	Domaćinstvo/Household/Gasthaus Vasić	+387 66 602 539		
7	Domaćinstvo/Household/Gasthaus Šobić	+387 50 321 004	domacinstvo.sobic@gmail.com	
8	Domaćinstvo/Household/Gasthaus Radoja	+387 50 321 010		
9	Domaćinstvo/Household/Gasthaus Prole	+387 50 321 003	drax.prole@gmail.com	
10	Domaćinstvo/Household/Gasthaus Prole	+387 50 321 203		
11	Domaćinstvo/Household/Gasthaus Piljić	+387 50 373 648	dule.piljic@gmail.com	
12	Domaćinstvo/Household/Gasthaus Piljić	+387 65 540 390	dule.piljic@gmail.com	
13	Domaćinstvo/Household/Gasthaus Piljić	+387 65 627 511	dule.piljic@gmail.com	
14	Domaćinstvo/Household/Gasthaus Oparnica	+387 65 538 526		
15	Domaćinstvo/Household/Gasthaus Malinović	+387 50 321 169	zeljkomalinovic@yahoo.com	
16	Domaćinstvo/Household/Gasthaus Knežić	+387 50 373 320		
17	Domaćinstvo/Household/Gasthaus Kljajić	+387 50 373 320		
18	Domaćinstvo/Household/Gasthaus Gvozdenac	+387 50 321 090		
19	Domaćinstvo/Household/Gasthaus Gluvić	+387 65 303 140		
20	Domaćinstvo/Household/Gasthaus Gajić	+387 50 373 520		
21	Aleksandar Đukić 	+387 65 22 22 70	alexpliva@yahoo.com	

PREGLED RIBOLOVNIH MANIFESTACIJA



- Svečano otvaranje ribolovne sezone, april mjesec, Lastva, Trebinje
- Aprilski susreti - lov ribe udicom na plovak, april mjesec, Banja luka
- Tradicionalni „Kup Nevesinja“, april mjesec, Nevesinje
- Premijer lige BiH i prvenstva RS - Lov ribe udicom na plovak, Gradiška
- Kup „Prijedor“ - lov ribe udicom na plovak, maj mjesec, jezero Gradina
- Đurđevdanski kup - lov ribe udicom na plovak, maj i početak juna, Laktaši
- Kup u lovu šarana i amura, maj i početak juna, Laktaši
- Tradicionalni Pelagićevo kup - lov šarana, jun mjesec, Pelagićevo
- Škola ribolova za pionire, jun mjesec, Srbac
- Takmičenje pionira u lovu ribe udicom na plovak, jun mjesec, Srbac
- Takmičenje „Udicom na plovak“, jun mjesec, rijeka Trebišnjica
- Državno prvenstvo u fly fishingu Republike Srpske i Bosne i Hercegovine, jun-jul mjesec, Šipovo
- Preobraženski kup - lov ribe udicom na plovak, avgust mjesec, Kozarska Dubica
- Dani na Sani, Kup SRD „Novi Grad“, Fly Fishing kup, Novi Grad
- Opštinska takmičenja i kupovi u ribolovu, „Dobojska fišijada“, Doboj
- Vašarski kup, Fišijada i Somovijada, avgust mjesec, Derventa
- „Somovijada“, avgust mjesec, Bileća
- Kup Prnjavora, avgust mjesec, Prnjavor
- Opštinsko takmičenje povodom dana opštine Vidovdana, otvoreni kup Modriča u varaličarenju, Modriča
- Takmičenje u pravljenju riblje čorbe, avgust mjesec, Modriča
- Šamački kup i Obudovački kup, kotlićijada, Šamac
- Zlatni kotlić Semberije - pecanje na plovak, spremanje riblje čorbe, posljednji vikend u junu mjesecu, Bijeljina
- „Zvornički kotlić“, avgust mjesec, Zvornik
- Opštinsko takmičenje u ribolovu, „Drinski kotlić“, septembar mjesec, Višegrad
- Društveno takmičenje SRD „Ribnik“, Prvenstvo RS u mušičarenju, Jedno kolo Premijer lige BiH u mušičarenju - Ribnik
- „Dani lipljena“ - međunarodno takmičenje u mušičarenju, septembar mjesec, rijeka Pliva, Šipovo
- Otvaranje ribarske sezone na jezeru Drenova - poslednja nedelja maja mjeseca, Prnjavor

ANNUAL FISHING EVENTS OVERVIEW



- Ceremonial opening of the new fishing season – april, Lastva, Trebinje
- April meetings –float fishing, april, Banja Luka
- Traditional „Nevesinje Cup“ – april, Nevesinje
- Premier league of BiH and the RS Championship – float fishing, april, Gradiška
- „Prijedor“ Cup – float fishing, may, Lake Gradina
- St. George’s cup – float fishing, may and early june, Laktaši
- Carp and Amur fishing Cup - may and early june, Laktaši
- Traditional Pelagic Cup – carp fishing, june, Pelagićevo
- Pioneer Fishing school – june, Srbac
- Float fishing pioneer Contest – june, Srbac
- „Float Fishing“ contest – june, river Trebišnjica
- BiH and RS Flyfishing state championship – june and july, Šipovo
- „Transfiguration“ Cup – float fishing, august, Kozarska Dubica
- Sana days, „Novi Grad“ SFS Cup, Fly Fishing Cup, Novi Grad
- Municipal contests and Fishing Cups, Doboj fishiad“, Doboj
- Fair Cup, Fishiad and Catfishiad – august, Derventa
- „Trojčidanski“ Cup and „Catfishiad“– float fishing, august, Bileća
- Prnjavor Cup – august, Prnjavor
- Municipal contest celebrating the municipality holiday „Vidovdan“, Modriča Fishing Deceivry Open Cup,
- Fish stew contest – august, Modriča
- Šamac Cup and Obudovac Cup, „Kotlićijada“, Šamac

- „Semberia golden kettle“ – float fishing, preparing of fish stew, last weekend in June, Bijeljina
- Municipal float fishing contest „Zvornik kettle“, Zvornik
- Municipal fishing contest „Drina kettle“ – september, Višegrad
- RS Flyfishing Championship, BiH Flyfishing Premier league, Ribnik
- „Lipljen days“ – International flyfishing contest, september, river Pliva, Šipovo
- Opening the fishing season at Lake Drenova–last week of may, Prnjavor


FISCHEREI-VERANSTALTUNGEN IM ÜBERBLICK

- Feierliche Eröffnung der Fischerisaison - Monat April, Lastva, Trebinje
- April-Treffen- Schwimmerfischen, Monat April, Banja Luka
- Traditioneller Pokalwettbewerb der Stadt Nevesinje “Kup Nevesinja”, April
- Premier League BiH und Meisterschaften RS - Schwimmerfischen, Gradiska
- Pokalwettbewerb “Prijedor” - Schwimmerfischen, Monat Mai, See Gradina
- Pokalwettbewerb zu Ehren des Heiligen Georg “Djurdjevdanski kup” - Schwimmerfischen, Mai und Anfang Juni, Laktasi
- Pokalwettbewerb im Angeln auf Karpfen und auf Graskarpfen - Mai und Anfang Juni, Laktasi
- Der traditionelle Pokalwettbewerb “Pelagicevo kup” - Angeln von Karpfen, Monat Juni, Pelagicevo
- Fischereischule für Junioren, Monat Juni, Srbac
- Juniorenwettbewerb im Schwimmerfischen, Monat Juni, Srbac
- Wettbewerb Schimmerfischen, Monat Juni, Fluss Trebisnjica
- Pokalwettbewerb “Preobrazenski kup” - Schwimmerfischen, Monat August, Kozarska Dubica
- Fluss Sana-Tage, Pokalwettbewerb Kup SRD “Novi Grad”, Fly Fishing-Pokalwettbewerb, Novi Grad
- Gemeindegewerbe und Fischerei -Pokalwettbewerbe “Dobojska fisijada”, Doboij
- Markt - Fischerfest - Pokalwettbewerb “Vasarski kup, fisijada und somovijada”, Monat August, Derventa
- Angeln auf Wels “Somovijada”, Monat August, Bileca
- Pokalwettbewerb “Trojcidanski kup” - Schimmerfischen, August, Bileca
- Pokalwettbewerb Prnjavor “Kup Prnjavora”, Monat August, Prnjavor
- Gemeindegewerbe zum Festtag der Gemeinde Modrica “Vidovdan”, öffentlicher Pokalwettbewerb im Blinkerfischen, Wettbewerb in Fischsuppenkochen, Monat August, Modrica
- Pokalwettbewerb “Samacki kup” und “Obudovacki kup”, “Kotlicijada” (Zubereitung von Kesselsuppen), Samac
- Der goldene Kessel von Semberija (“Zlanti kotlic Semberije”)- Schwimmerfischen, Zubereitung einer Fischsuppe, das letzte Wochenende im Juni, Bijeljina
- Gemeindegewerbe Fischerei “Drinski kotlic” - Monat September, Visegrad
- Meisterschaft RS in Flay Fishing (“musicarenje”), Kreispokal-Wettbewerb Premier League BiH Fly Fishing Ribnik
- Äsche-Tage - internationaler Wettbewerb Flyfishing, Monat September, Fluss Pliva, Sipovo
- Pokalwettbewerb Prnjavor “Kup Prnjavora”, Monat August, Prnjavor






OPŠTE INFORMACIJE O REPUBLICI SRPSKOJ:

 **Površina:** 25 053 km², ili 49% teritorije Bosne i Hercegovine
Broj stanovnika: Oko 1.400.000
Službeni jezik: Srpski, Hrvatski i Bošnjački
Administrativno sjedište: Banja Luka (oko 250.000 stanovnika)
Klima: Kontinentalna, planinska, sub-planinska i mediteranska
Vremenska zona: GMT+1 hour
Valuta: Konvertibilna marka - EUR =1.95KM

Važniji telefonski brojevi:

Policija: 122
Vatrogasci: 123
Hitna pomoć: 124
Pomoć na putu: 1285


MAIN FACTS ABOUT REPUBLIC OF SRPSKA

 **Area:** 25 053 km², or 49% territory of Bosnia and Herzegovina
Population: around 1.400.000
Official languages: Serbian, Croatian and Bosnian
Administrative headquarter: Banja Luka (around 250.000 residents)
Climate: Continental, Mountain, Sub-Mountainous and Mediterranean
Time zone: GMT+1hour
Currency: Convertible Mark - 1 EUR=1.95KM

Važniji telefonski brojevi:

Police: 122
Fire department: 123
Ambulance: 124
Emergency Roadside Service: 1285

REPUBLIKA SRPSKA - ALLGEMEINE INFOS

 **Fläche:** 25.053 km² oder 49% der Fläche von Bosnien und Herzegowina
Bevölkerung: ca 1.400.000
Amtssprachen: Serbische Sprache, Kroatische Sprache, Bosnische Sprache
Sitz der Verwaltung/Administration: Banja Luka (ca 250.000 Einwohner)
Klimaverhältnisse: kontinentales, gebirgisches, sub-gebirgisches und mediteranisches klima
Zeitzone: GMT+1 hour
Währung: Konvertible Mark -1 EUR = 1.95KM

Wichtige Telefonnummern:

Polizei: 122
Feuerwehr: 123
Nothilfe: 124
Strassenhilfe: 1285





Ministarstvo trgovine i turizma Republike Srpske / Ministry of Trade and Tourism of Republic of Srpska / Ministerium für Handel und Tourismus Republika Srpska · Turistička organizacija Republike Srpske / National Tourist organization of Republic of Srpska / Touristische Organisation der Republika Srpska · Bana Milosavljevića 8, 78 000 Banja Luka · Tel: +387 51 229 720, Fax: +387 551 229 721 · e-mail: tors@teol.net, www.turizamrs.org · **Za izdavača / For Publisher / f.d. Verleger:** Nada Jovanović, Direktor/Director · **Editori / Editors / Verfasser:** Dijana Đuričić, Milorad Damjanović, Aleksandra Blagoičević, Milan Koprena · **Dizajn / Design:** Oliver Jovanović · **Preveđ / Translation / Übersetzung:** prof. dr Jovo Ateljević (EN), Čarna Stojnić, prof. (GER) · **Fotografije / Photos / Fotografie:** Turistička organizacija Republike Srpske / National Tourist organization of Republic of Srpska / Touristische Organisation der Republika Srpska, Turističke organizacije Republike Srpske / Tourist organizations of Republic of Srpska / Photos der örtlichen TO - Gemeinden und Städte, SRS RS, SRD, Marin Marinković, Pliva Flyfishing centar - Šipovo, Nenad Marić.