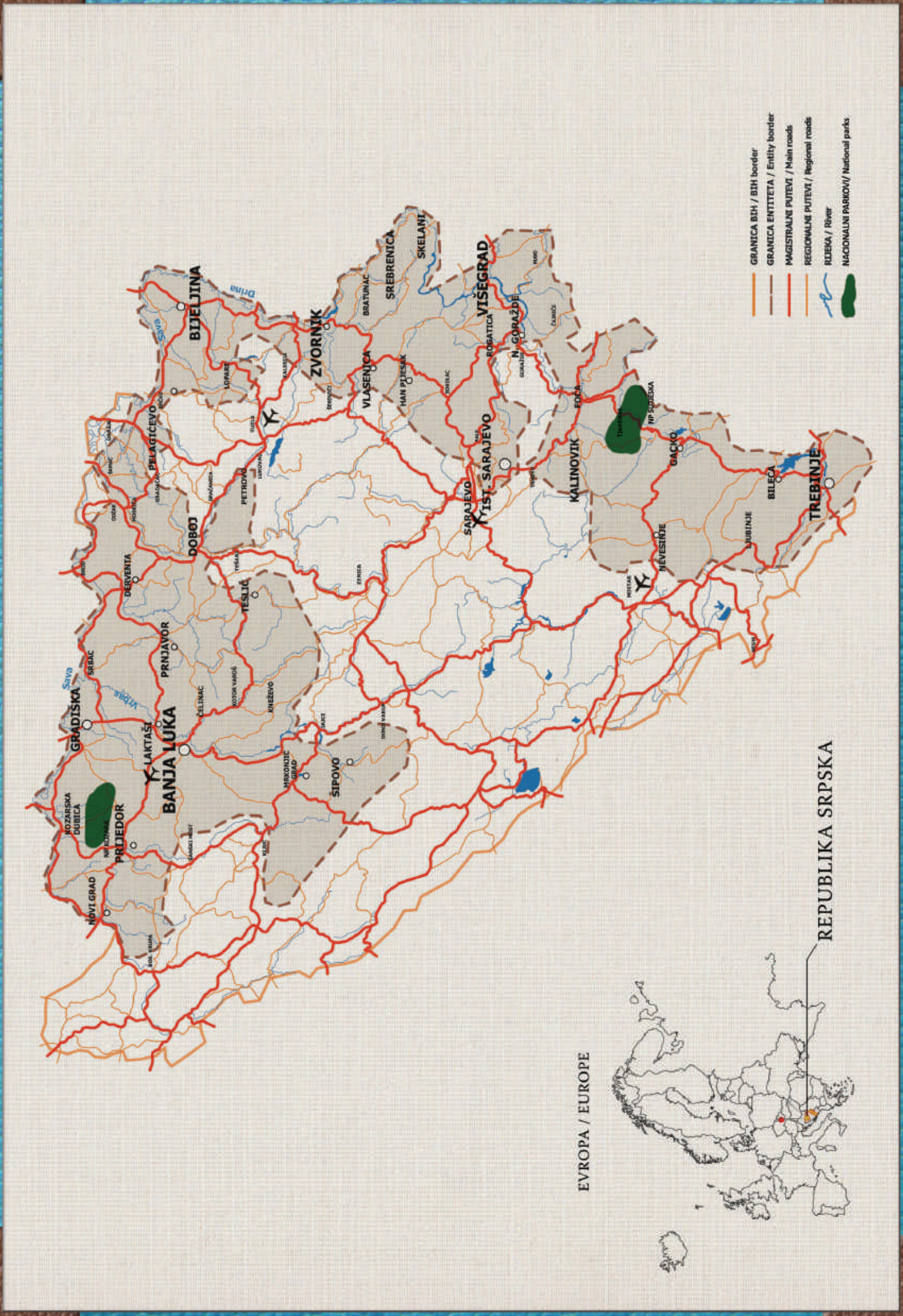


# Sparkuj se i kretni



REPUBLIC OF  
SRPSKA





- GRANICA BiH / BiH border
- GRANICA ENTITETA / Entity border
- MAGISTRALNI PUTEVI / Main roads
- REGIONALNI PUTEVI / Regional roads
- RIJEKA / River
- NACIONALNI PARKOVI / National parks

EVROPA / EUROPE



REPUBLIKA SRPSKA

# SPAKUJ SE I KRENI: REPUBLIKA SRPSKA

## *O Srpskoj,*

*Republika Srpska proglašena je 09. januara 1992. godine, a kao entitet Bosne i Hercegovine verifikovana je Dejtonskim mirovnim sporazumom i potpisivanjem mirovnog sporazuma u Parizu 14. decembra 1995. godine. Graniči sa Srbijom, Crnom Gorom, Republikom Hrvatskom i entitetom Federacijom BiH. Najveći grad koji se ujedno izdvaja i kao administrativni, privredni, kulturni, finansijski i univerzitetski centar je Banjaluka.*

*Republika Srpska nudi različite sadržaje za turiste koji nas posjete. Ljubitelji aktivnog odmora, prirode, te svih onih mjesta koja čuvaju duh istorije i tradicije, pronaći će ovde kutak za sebe.*

*Ispunite kvalitetno i sadržajno svaki trenutak proveden u Srpskoj.*

*Dobrodošli!*



# SPAKUJ SE I KRENI: BANJA LUKA

**Banja Luka** – „ krajiška ljepotica “, grad mladosti, kulture, sporta i vjekovnih drvoreda. Monumentalna zdanja Banske uprave – Administrativnog centra grada i Banskog dvora – Kulturnog centra iz perioda Kraljevine SHS, zgrada stare željezničke stanice iz 1891. godine - Muzej savremene umjetnosti Republike Srpske obilježile su centar grada i zajedno sa Gospodskom ulicom, kroz koju je neizbježno prošetati, predstavljaju izuzetne primjere sklopa prošlosti i sadašnjosti. Posjetite najpoznatije banjalučko izletišta **Banj brdo**, lokalitet sa kojeg se pruža najljepši panoramski pogled na grad. Izletišta je bogato šumom, stazama za šetnju i planinarenje, izvorima vode za piće kao i uređenim mjestima za odmor i razonodu.

Ponos grada je **tvrđava Kastel**, mjesto uz obalu Vrbasa odakle je sve, prije nekoliko vijekova počelo. Kroz istorijske epohe, bila je okosnica gradskog razvoja, svjedok bitkama i trgovini, a i danas čini nezaobilazno mjesto koje turisti žele da posjete kada dođu u ovaj grad. Pored restorana i parka, unutar zidina Kastela nalazi se otvorena pozornica na kojoj se svakog ljeta održavaju brojna kulturna i zabavna dešavanja, festivali, muzički koncerti, izložbe...



PARK PETAR KOČIĆ



TVRĐJAVA KASTEL

- *Dobrodošli u glavni grad Republike Srpske! Grad okružen oblim zelenim brdima, a rijeka Vrbas ga dijeli na dva dijela.*
- *Izdvojite vrijeme da istinski upoznate Banja Luku. Šetajući kroz brojne parkove i obilazeći interesantna istorijska mjesta upoznajte njihovu prirodnu ljepotu.*
- *Ljubitelji ste avanturizma i aktivnog odmora! Ubrzajte ritam svoga srca, upoznajte ljepotu oko Banje Luke i doživite nesvakidašnje uzbuđenje sve odjednom!*

# SPAKUJ SE I KRENI: BANJA LUKA

**Samo za avanturiste! za SVE! Krećemo u banjalučku avanturu...**

Rijetka su područja u svijetu koja na relativno malom području, kao što je teritorija grada Banja Luka, pruža različite avanturističke aktivnosti kao što su rafting, kajaking, hidrospid, pješačenje, kanjoning, paraglajding, biciklizam, kanuing, speleologija, sportsko penjanje, planinarenje, steriličarstvo, dajakaštvo, paintbol, eirsoft i padobranstvo.

**Ne propustite:**

**Krupa na Vrbasu** je malo mjesto koje ukrašavaju slapovi, mlinovi i izvori Krupe. Izvori Krupe, slapovi, mlinovi, Strikina pećina, crkva brvnara iz 16. vijeka i srednjovjekovni grad Greben (iz 1192. godine), samo su neka od obilježja izletišta udaljenog od Banjaluke oko 25 kilometara. Poklonici vjerskog turizma mir pronalaze u manastiru sv. Ilije iz 1289. godine do koga vodi pješačka staza kroz šumu.

**Konjički klub "Čokorska polja"** se nalazi na oko 10 km zapadno od centra grada. U ponudi je 6 staza za terensko jahanje dužine od 10 do 15 kilometara.



ETNO SELO LJUBAČKE DOLINE

**Čarobni predjeli...seoska idila...**

Posjetite sela pokraj Banje Luke koja čuvaju svoju tradiciju i običaje stvarane vijekovima. Posebne pjesme, narodna nošnja i ples, kao i rad u polju jedinstveni su za ruralno područje Banje Luke. Ruralno područje Banje Luke razmeće se izuzetnom prirodnom ljepotom i bogatstvom kulturnog nasljeđa, spojenih sa ljubaznošću i srdačnošću lokalnih stanovnika. Tradicionalno, lokalno stanovništvo goste doživljavaju kao prijatelje i priređuju im gozbu tradicionalne, zdrave, organske hrane.

**Etno selo "Ljubacke doline"** - nalazi se na oko 20 kilometara od Banjaluke, je ekološka oaza koja se prostire na dva hektara, a čini ga 30 autentičnih objekata iz okolnih sela koji datiraju s kraja 19. i početka 20. vijeka. Najljepši pogled na kanjon rijeke Vrbas "Tijesno" doživjećete u selu Ljubačevo.

**Selo Piskavica** – selo nadomak Banja Luke koje njeguje i čuva tradicionalne aktivnosti i narodnu baštinu. U prvoj sedmici mjeseca jula, u potkozarskom mjestu Piskavica i gradu Banja Luka, održava se tradicionalna manifestacija „Kozarski etno“.

- uživajte u ljepotama Vrbasa vožnjom dajak-čamcem, prepoznatljivim simbolom Banja Luke.

- za divlju avanturu i navalu adrenalina, kao i za mirnije porodično spuštanje preporučujemo rafting Vrbasom.



DAJAK NA VRBASU



RAFTING NA VRBASU

NE PROPUSTITE  
AVANTURU!!!

- Posebno ističemo doživljaj noćnog raftinga na Vrbasu, slalom stazom koja ima takvu infrastrukturu te omogućava noćno spuštanje niz brzake i bukove, što predstavlja jedinstvenu ponudu u Evropi.



SLAPOVI - KRUPA NA VRBASU



KAJAK - KANJON TIJESNO

# SPAKUJ SE I KRENI: BANJA LUKA

## **Ne propustite najinteresantnije kulturne događaje u gradu na Vrbasu..**

**Teatarfest Petar Kočić**, manifestacija na kojoj se prezentuju i vrednuju najbolja pozorišna ostvarenja. Festival se održava u junu mjesecu u Narodnom pozorištu Republike Srpske.

**Međunarodni festival mladog glumca "Zaplet"**- festival se održava u Gardskom pozorištu Jazavac, u mjesecu oktobru.

**Međunarodni filmski festival Kratkofil Plus**, važi za jedan od značajnijih događaja na regionalnoj, ali i svjetskoj kratkometražnoj filmskoj sceni. Od 2010. godine, festival dodatno proširuje i poboljšava programski koncept, uvodeći u svoj filmski asortiman i dugometražne filmove. Festival se održava u julu mjesecu

## **Dođi i osjeti energiju najboljih svjetskih festivala!!!**

**Demofest** je jedinstveni regionalni muzički festival takmičarskog karaktera, nastao 2008. godine, a pruža šansu neafirmisanim, demo muzičarima sa ex-Yu prostora da živim nastupom na tvrđavi Kastel u srcu Banjaluke pokažu da su dostojni ponovog pojavljivanja na sceni, te da tu i ostanu. Festival se održava u Banja Luci u mjesecu julu.

**Dukat fest**, internacionalni festival kulture. Cilj "Dukat festa" je da okuplja folklorne ansamble iz cijeloga svijeta kako bi građanima Republike Srpske i Bosne i Hercegovine predstavili različite kulture i izvornost naroda sa svih kontinenata. Festival se održava u junu mjesecu u Banja Luci.

**Fresh Wave**, je najveći festival elektronske muzike u Bosni i Hercegovini. Održava se na tvrđavi Kastel u Banja Luci



FRESH WAVE FESTIVAL



HRAM HRISTA SPASITELJA

## RIZNICA

*Saborna pravoslavna crkva "Hrista Spasitelja"- danas crkva Hrista Spasitelja predstavlja jednu od najljepših i najvećih arhitektonskih ostvarenja pravoslavnih hramova na Balkanu.*

*Manastir Krupa na Vrbasu(XIII vijek), na 25 km od Banjaluke prema Mrkonjić Gradu nalazi se Krupa na Vrbasu i u njoj istoimeni manastir posvećen Sv. Iliji.*

*Manastir Gomionica, Pretpostavlja se da je, manastir Gomionica (42 km zapadno od Banjaluke), sagrađen prije 1536. godine. Danas je manastir Gomionica jedini ženski manastir na području sjeverozapadne Republike Srpske.*

*Manastir Stuplje - Prvi put se pominje u drugoj polovini XV vijeka. U manastiru Stuplju, posvećenom Svetom arhanđelu Mihailu, se od sredine XV do kraja XVII vijeka odvijao organizovan monaški život. Nalazi se na području opštine Čelinac.*

*Samostan Marija Zvijezda - Trapistički samostan Marija Zvijezda je smješten uz obalu Vrbasa, u blizini banjalučke pivare, 5 km od centra grada. Banjalučki Trapisti su poznati po proizvodnji sira "trapista" koji se može kupiti u krugu samostana. Crkva je već 30 godina i župna crkva i nema joj slične u cijeloj Bosni.*

*Džamija Ferhadija-Sagrađena 1579.godine.Jedna je od najvrijednijih kulturno-istorijskih spomenika orijentalne arhitekture u Bosni i Hercegovini., sagrađena u duhu škole poznatog turskog arhitekta Sinana.*

*Safikadin grob koji se nalazi u centru grada, ispred tvrđave Kastel, svjedoči o banjalučkoj legendi vječne, ali nesretne ljubavi, mlade banjalučanke i austro-ugarskog vojnika. Na mjestu njene pogibije podignut je spomenik gdje i danas zaljubljeni parovi pale svijeće za srću u ljubavi.*



# SPAKUJ SE I KRENI: GRADIŠKA, LAKTAŠI, SRBAC, PRNJAVOR

**Kamena kugla u Slatini, Laktaši-** Najveća kamena kugla u BiH. Procjenjuje se da teži oko 10 tona i prečnika je oko 2 metra. Interesantno je da još uvijek nije utvrđen njen nastanak i porjeklo, za šta postoje brojne nevjerovatne teorije i vjerovanja. Do kugle se dolazi utabanim i obilježenim šumskim putićem, kroz lijep prirodni šumski ambijent.

**Ljekovite stijene u Devetini** - U laktaškom selu Devetina, ispred ukrajinske, grko-katoličke crkve, u prelijepoj stogodišnjoj hrastovoj šumi, nalazi se osam kamenih gromada. Deveta je udaljena nekoliko kilometara a legenda kaže da ju je bacio Marko Kraljević, prolazeći ovim krajem. Za ovaj neobičan prirodni fenomen postoji vjerovanje da svaki kamen pomaže u otklanjanju raznih zdravstvenih tegoba.

**Ranovizantijski izgubljeni grad „Balkis“** iz IV vijeka – na području opštine Laktaši, u selu Gornji Bakinci, pronađen je ranovizantijski izgubljeni grad „Balkis“ iz 4. vijeka. Oko grada je pronađen i veliki broj pratećih zdanja među kojima se nalazi i Sveta episkopska ranohrišćanska bazilika, dimenzija 40 x 13 metara. Cijeli kompleks je imponantnih razmjera, preko 40.000 kvadratnih metara.




KAMENA KUGLA U SLATINI



LJEKOVITE STIJENE  
U DEVETINI



RANOVIZANTIJSKI IZGUBLJENI  
GRAD BALKIS



TERME LAKTAŠI



BANJA SLATINA



BANJA KULAŠI

## ...MAGIČNI IZVORI...

Savremeni zdravstveno-turistički centar, Terme Laktaši - nalazi se u mirnom i atraktivnom prirodnom ambijentu, okružena zelenilom, drvećem i drugom parkovskom vegetacijom. Ima veoma dugu tradiciju u korišćenju banjske vode, a turistima i drugim posjetiocima banje na raspolaganju je kompletan medicinski tretman, koji obuhvata niz terapijskih procedura. Od ostalih sadržaja izdvajamo zatvoreni bazen punjen termo-mineralnom vodom, saunu, fitness, medicinsko-terapeutske sadržaje, sportski tereni, kao i moderni kompleks vanjskih bazena.

Banja Slatina - nalazi se u istoimenom turističkom mjestu, 12 km od Laktaša, na 206m nadmorske visine. Osnovna obilježja mjesta su čist vazduh, izdašni izvori termomineralne vode koji dostižu temperaturu i do 42°C i izvori pitke mineralne vode, poznati pod imenom „Kiseljaci“. Samo mjesto ima toponim Ilidža, što je turska riječ za banju i termalni izvor uopšte. Pored rehabilitacije, posjetiocima su na raspolaganju i različite mogućnosti rekreacije, koje obuhvataju sportske sadržaje (odbojka na pijesku, stoni tenis, košarka...), šetnje prirodom, obilaske kulturno-istorijskih spomenika, lov, ribolov i sl.

Banja Kulaši – 14 km udaljena od Prnjavora. Stoljetna tradicija „Kulaša“ zasniva se na izvorima izrazito ljekovite termomineralne vode, čija je temperatura 27 stepeni Celzijusa. Bakteriološki je potpuno sterilna, a posebne karakteristike su joj visokoalkalnost (Ph 11,75) i niska mineralizacija (168 mg/l). U Evropi postoje samo tri, a u svijetu sedam izvora ovakve vode. Analizom termomineralne vode banje utvrđeno je da njeno korišćenje daje izuzetno dobre rezultate u liječenju: - bolesti bubrega i mokraćnih puteva, bolesti organa za varenje, bolsti ženskih polnih organa, povišen krvni pritisak i holesterol, dijabetes, posljedice tjelesnih povreda, bolesti lokomotornog aparata, kožne bolesti.

# SPAKUJ SE I KRENI: GRADIŠKA, LAKTAŠI, SRBAC, PRNJAVOR

## RIZNICA

Crkva brvnara - u Malom Blašku, kod Laktaša, posvećene rođenju presvete Bogorodice. Crkva je najznačajniji kulturno-istorijski spomenik na području opštine Laktaši, pa i šire. Smatra se da crkva potiče iz perioda oko 1745. godine. Veoma je interesantna jer po svojoj arhitekturi ima sve elemente velike crkve.

Crkva brvnara u Palačkovcima - nalazi na oko 20km od Prnjavora, izgrađena sredinom XIX vijeka i predstavlja spomenik nulte kategorije, čija se jedinstvenost ogleda u tome što je u potpunosti napravljena od hrastovog drveta.

Manastir Osovica, Srbac - Manastirski kompleks Osovica nalazi u podnožju Motajice, udaljen 30-ak kilometara od Srpa. Otac Dositej, domaćin manastira Osovica, kaže da se prilikom tačnog određivanja godine postanka mora uvažiti kopija manastirskog pečata, 1330. godine, mada nije isključeno da je manastir nastao i ranije.



MANASTIR OSOVICA



CRKVA BRVNARA PRNJAVOR



IZLETIŠTE BALKIS

## PREPORUČUJEMO:

- *Volite ribolov i kapitalne ulove: posjetite revir jezero Drenova kod Prnjavora.*
- *Izletište Balkis, smješteno je u atraktivnom prirodnom ambijentu na obroncima Kozare, 10 minuta vožnje od Laktaša, samo 2km od autoputa Gradiška-Banja Luka na izlazu Aleksandrovac. Smještajni kapaciteti sa ukupno 28 kreveta, nalaze se u moderno opremljenim bungalovima izgrađenim u etno stilu.*



# SPAKUJ SE I KRENI: MRKONJIĆ GRAD, RIBNIK, ŠIPOVO



JEZERO BALKANA

## Ribnik... raj za lov i ribolov...


Ribnik je idealno mjesto za odmor, lov i mušičarenje. Kao naselje je nastao na lijevoj obali rijeke Ribnik, koja izvire nekoliko kilometara južno od samog naselja. Na samom izvoru rijeke Ribnik nalaze se uređene staze za šetnju i rekreaciju, a smještaj možete potražiti u Sojenicama Ribnik koje su izgrađene od drveta i nalaze se u potpunom prirodnom ambijentu ili u Vilama Ribnik koje su moderno, komforno i luksuzno opremljene, te Vam nude vrhunske uslove za ugodan i prijatan boravak.

**Mušičarski revir na rijeci Ribnik** se proteže od samog izvora pa sve do ušća u rijeku Sanu. Pravila ribolova na mušičarskom reviru na rijeci Ribnik su u skladu sa sportskom etikom po principu "uhvati i pusti".




IZLETIŠTE BALKANA

TURISTIČKO REKREATIVNI CENTAR BALKANA SA SVOJA DVA OVALNA JEZERA SMJEŠTENA U NJEDRIMA PLANINE LIŠINA INTERESANTNA JE ZA POSJETIOCE TOKOM CIJELE GODINE.



RIBNIK



MANASTIR GLOGOVAC

## Utvrdjeni gradovi - svjedoci nekadašnjeg života

**Grad Sokol** nad kanjonom rijeke Sokočnice/Šipovo prvi put se spominje davne 1336. godine kada je kralj Tvrtko I Kotromanić porazio ugarsku vojsku.

**Prizrenac (ili Prizren)/Mrkonjić Grad**, tvrđava-osmatračnica, smještena visoko na desnoj strani kanjona rijeke Sane.

Legenda kaže da je sa tvrđave Prizrenac i Crvenih stijena, krajem XV vijeka nadmoćnoj turskoj sili uspješno odolijevala kraljica Kosana, narodu poznata kao Crna Kraljica. Uzrok njenom padu je bila izdaja. Vidjevši da je nakon pada tvrđave poraz neizbježan, kraljica Kosana je raspustila vojsku, a sve dragocjenosti zatvorila u ogromnu kamenu kaku koju je magijom zaključala, pretvorila se u crnu zmiju i ostala da čuva tvrđavu i blago. Legenda dalje kaže da će ova crna zmija, kada naiđe mladić "čista srca", koji nikada nije imao djevojku i koji je na Đurđevdan poljubi, opet postati djevojka neviđene ljepote, te da će se udati za tog mladića i pokloniti mu sve blago.

**Srednjovjekovno utvrđenje Bočac/Mrkonjić Grad**, se nalazi nad kanjonom rijeke Vrbasa, a izgrađeno je sa zadatkom da brani prelaz preko Vrbasa. Prvi put ovo utvrđenje se spominje 1446. godine.

## Riznica

Manastir Glogovac (1886. godina), prema predanju izgrađena ovdje u uskoj klisuri rječice Glogovac jer su stanovnici od Sultana iz Stambola dobili odobrenje za gradnju crkve, ali je Vezir naredio da mora biti izgrađena na mjestu odakle se crkvena zvona neće čuti.

Čudo u Mednoj- u dolini rječice Mednjake podno planine Dimitor, u selu nedaleko od Mrkonjić Grada pronađene su mošti trojice monaha, stare oko 340 godina.

Desilo se to nedavno, prema Petrinoj viziji kojoj su se monasi ukazivali još kao djevojčici. Mošti su prenesene u crkvu Rođenja presvete Bogorodice, a kako su stradali i odakle su monasi došli treba da se utvrdi. Po nekoj legendi i predanju oni su došli iz Hercegovine iz manastira Svetog Petra i Pavla.



STARI GRAD BOČAC

# SPAKUJ SE I KRENI: MRKONJIĆ GRAD, RIBNIK, ŠIPOVO

## **Preporučujemo:**

**Zelenkovac ...** Planinsko izletišta kod Mrkonjić Grada – oaza za čovjeka žednog umjetnosti i prirode!!! Ne propustite Jazz festival koji se ovdje održava već duži niz godina.

**Opustite se,** relaksirajte, uživajte u domaćoj kuhinji, upoznajte mirise i ljepotu življenja na selu u nekom od predivnih seoskih domaćinstava Šipova.

## **Planina Klekovača**

Između planine Klekovače i planine Lunjevače u opštini Drinić nalazi se prašuma Lom. Izuzetno očuvana, tako reći netaknuta priroda. Prirodne vrijednosti prašume Lom ogledaju se prije svega u šumama bukve, jele i smrče. Ova krajiška ljepotica ima 306 vrsta gljiva, više od 1000 biljnih vrsta i 59 vrsta ptica...

To su strogi rezervati prirode, područje divljine, šumski rezervati, nalazište rijetkih biljnih vrsta i prelijepi pejzaži.



JAZZ FESTIVAL - ZELENKOVAC



ZELENKOVAC

*Runolist (Leontopodium alpinum) je veoma rijetka i zaštićena biljka ne samo kod nas već i u čitavoj Evropi. Ova rijetka biljka čini posebnu i nevakadašnju atrakciju planine Klekovača. Runolist raste još i na planinama Kopaoniku i Mučnju u Srbiji, Durmitoru, Sinjevavini i Prokletijama u Crnoj Gori i Plješivici, Velebitu, Dinari i Gorskom kotaru u Hrvatskoj.*



IZVOR RIJEKE SANE

## **Izuzetno**

Visitor center Pecka smješten je u nekadašnju osnovnu školu u mjestu Gornja Pecka/ Mrkonjić Grad. Objekat je obnovljen kroz projekat za razvoj turizma Žitni put koji je finansiran sredstvima EU.

Pozicioniran je u podnožju stijena istoimenog i najvećeg prirodnog penjališta u BiH opremljenog sa preko 100 penjačkih smjerova.

Najznačajnije atrakcije u blizini su: Izvori rijeke Sane udaljeni 6 km, izvori rijeke Plive i Eko zona Zelenkovac oko 15 km, dok su vrhovi visokih planina Krajine: Vitorog, Klekovača i Šator udaljeni oko 60 km.

Takođe, cijelo područje ima veliki kulturno istorijski značaj. U rimskom peridu u Gornjoj Peckoj, kroz koju je prolazio rimski put, nalazilo se naselje pod imenom Sernade. .

Centar je početna i povratna tačka za izlete, penjanje, vožnju biciklima, planinarenje visokom Krajinom.... Ovdje možete dobiti sve informacije o rutama, turističkim atrakcijama, lokalnim proizvođačima hrane, smještaju i sl. Centar posjeduje odgovarajuću infrastrukturu, parking mjesta za posjetioce kao i ugostiteljske sadržaje.



PENJALIŠTE PECKA

# SPAKUJ SE I KRENI: MRKONJIĆ GRAD, RIBNIK, ŠIPOVO

## **Prirodne ljepote Šipova upoznajte kroz jedinственe atraktivnosti:**

**Izvor Plive...** Pliva, rijeka izuzetne bistrine, specifične boje, kao i raskošnog bogatstva, predstavlja mali raj na zemlji za sportske ribolovce u disciplini mušičarenja.

**Turistički kompleks "Pliva"** se nalazi u neposrednoj blizini izvora rijeke Plive uz samu obalu, okružen planinskim pašnjacima, te hrastovom i bukovom šumom. Rijeka Pliva može da vam ponudi ono što samo pravi ljubitelji prirode vole, cijene i poštuju. Pored prelijepog prirodnog ambijenta tu vas uvijek čeka uzbudljiv i nepredvidiv ribolov.

**Janjske otoke...** Janjske otoke su mjesto sa raznolikim pejzažom gdje rijeka Janj stvara čaroban izgled ovoga kraja. Mnoštvo slapova, vodopada ove rijeke ostavljaju nezaboravan utisak.

**Prašumu Janj...** Prašumski rezervat Janj ustanovljen je kao šuma sa posebnom namjenom, s ciljem da služi kao prostor za naučna istraživanja, a da pri tom kao „prirodna rijetkost“ bude privlačan i za posjetioce.

**Vagansku pećinu...** Na magistralnom putu Šipovo-Kupres iznad sela Vagan nalazi se Vaganska pećina na 920 metara nadmorske visine. Obiluje pećinskim nakitom - stalaktitima i stalagmitima, a u speološkom pogledu Vaganska pećina ima 8 cjelina.

## **Ne propustite..**

- Tradicionalnu manifestaciju "Dani kosidbe" čiji je cilj očuvanje sjećanja na nadaleko poznate mrkonjčke kosce i kose "varcarke". manifestacija je posvećena Lzaru Laketi nekadašnjem prvom koscu Evrope. Na području Mrkonjić Grada i danas živi zanat star nekoliko stotina godina "kovanje oruđa" i u kovačnicama se sa ponosom izrađuje čuvena kosa. Uпустite se u avanturu pješaćenja rimskim „Karavanskim putem“:
- Otkrijte tajne jedinственe alge koje žive samo u Sokolačkoj pećini.
- Sam pogled na opasni buk i bijelu sedru rijeke Sokočnice oduzima dah.
- Nепropustite susret sa istorijom na slavensko-pravoslavnom groblju iz X vijeka.
- Umijte se na čudesnom izvoru „Suza“.



TURISTIČKI KOMPLEKS PLIVA



JANJSKE OTOKE

# SPAKUJ SE I KRENI: PRIJEDOR, KOZARSKA DUBICA, NOVI GRAD

## PRIJEDOR...

Prošetajte moderno uređenim šetalištem kroz centar **Prijedora** evropskog gradca na obali rijeke Sane. U samoj šetališnoj zoni u kojoj se nalazi veliki broj kafića i bašti gdje je sve puno života, turisti mogu uživati u pogledu na tri murala koji gradu daju poseban značaj. U nastavku šetnje obidite **Spomen kuću - muzej porodice Stojanović** veoma značajan kulturni kutak u kojem je predstavljen doktor Mladen Stojanović, humanista, revolucionar i legenda ovog kraja kao i njegov brat Sreten Stojanović, svjetski poznat umjetnik, slikar i skulptor. Takođe, preporučujemo oblazak **Muzeja Kozare** u kojem možete pogledati ek-sponete iz razdoblja od kasnog srednjeg vijeka (turskog perioda) do perioda nakon II svjetskog rata.



PRIJEDOR



RIJEKA SANJA

## Čarobni izvori

Moto instituta **Mlječanica, Kozarska Dubica** je „**PRIRODA UZVRAĆA ZDRAVLJEM**“. Riječ je o savremeno specijalizovanoj ustanovi za fizikalnu medicinu i rehabilitaciju. U instutu **Mlječanica** organizuju se stručni i naučni skupovi i kongresi, kao i ostale edukativne i društvene manifestacije.



LJEKARICE



EKO CENTAR LJEKARICE

**Zlatne ruke Potkozarja** (juli), etno izložba, odnosno manifestacija čiji je osnovni cilj očuvanje kulture, tradicije i običaja ovog kraja. Ovom manifestacijom se podstiče privreda i pojedinci da rade i stvaraju, njegujući tradiciju i promovišući narodno blago Potkozarja

## PREPORUČUJEMO...

*Eko centar Ljekarice nalazi se između Banjaluke (40 km) i Prijedora (30 km). Bazeni u prirodnom okruženju, pružaju izvanredne mogućnosti kvalitetnog aktivnog odmora i ribolova. Tu su i improvizovani sportski tereni, trim staza, kao i netaknuta priroda. Prirodno okruženje je ljubiteljima kampovanja važno, a pogodnost kampovanja ovdje predstavlja boravak na uređenom prostoru u netaknutoj, očuvanoj prirodi.*

*Izbor ciganskog cara - Manifestacija koja je osmišljena od strane Dubičana prije 170 godina, a jedinstvena je u Evropi i svijetu. Ciganski car bira se iz reda četiri naroda svake godine par dana prije pravoslavnog Božića. Dva takmičara iz reda: Roma, Srba, Hrvata i Bošnjaka, sa rukama na leđima sjedeći u krugu, uz timsku saradnju para iz reda naroda kome pripadaju, takmiče se ko će prvi zagristi i zadržati jabuku koja visi o koncu na centru kruga formiranom od takmičara. Takmičar koji zagriže i zadrži jabuku, kruniše se carskom krunom i proglašava **CIGANSKIM CAROM**. Novoizabrani car preuzima carsku krunu i nosi je do sledećeg takmičenja, a ima obavezu da pomaže najugroženijim Romima u toku godine.*

## NE PROPUSTITE:

*Posjetiti Seosko domaćinstvo i vinski podrum porodice Banjac, koja se bavi vinogradarstvom i vinarstvom u selu Klekovci koje je udaljeno 7 km od Kozarske Dubice na nadmorskoj visini od 200 m na izuzetno povoljnoj lokaciji za uzgoj vinove loze. Uz domaće vino ovdje možete probati i domaće suhomesnate proizvode, mladi sir i domaće sokove.*

*Una regta lađom niz Unu - međunarodna manifestacija koju organizuju opštine Novi Grad, Dvor, Hrvatska Kostajnica i Krupa na Uni. prilika da rafting čamcem ili prekrasnom lađom upoznate ljepote jedne i jedinstvene rijeke Una.*

# SPAKUJ SE I KRENI: PRIVEDOR, KOZARSKA DUBICA, NOVI GRAD

*Pozivamo vas da u potrazi za vlastitim mirom otkrijete najskrivenije tajne koje kriju raznovrsnost flore, čisti planinski izvori, gusti šumski kompleksi i predivni pejzaži Nacionalnog parka Kozara.*

NP Kozara proglašen je nacionalnim parkom 1967. godine i danas je član Federacije nacionalnih parkova Evrope, EUROPARC. U središnjem dijelu NP Kozara, Mrakovici, podignut je 1972. godine Memorijalni kompleks kojeg čine spomenik, memorijalni zid i muzej.

Pješačenje je najbolji način da upoznate ljepote koje je priroda podarila NP Kozara. Sve staze su obilježene i možete ih obići bez pratnje vodiča. Za one koji žele upoznati šire područje Nacionalnog parka Kozara, organizuju se pješačke ture uz pratnju vodiča. Kako bi se zadovoljile potrebe najmlađih posjetilaca, na Mrakovici, u sklopu Memorijalne zone, izgrađena je trim staza za djecu. Za sve one željne avanture i adrenalina na lokalitetu Zečiji kamen uređena je stijena za penjanje.

Za sve ljubitelje zimskih sportova na raspolaganju su dvije ski staze, jedna za malo starije i jedna za najmlađe ljubitelje snježnih radosti. Velika ski staza duga je oko 600 m i pokrivena je ski-liftom kapaciteta 900 skijaša na sat. Staza je osvijetljena reflektorima te je ljubiteljima skijanja omogućeno i noćno skijanje. Ski staza za djecu dužine je oko 150 m i pokrivena je mini-liftom kapaciteta 450 skijaša na sat.

Turističko-sportsku manifestaciju **"Dani zime na Kozari"** koja se održava početkom februara na planini Kozari..manifestacija traje dva dana i obuhvata sportska takmičenja u zimskim igrama i gastro takmičenja uz bogat zabavni program. Opširnije na [www.npkozara.com](http://www.npkozara.com)



KOZARA



MANASTIR MOŠTANICA



MANASTIR KLISINA

## Riznica

*Manastir Moštanica (XVI vijek), nalazi se 12 km od Kozarske Dubice, skriven u njedrima planine Kozare, pored istoimene rječice i jedan je od najstarijih manastira u Krajini. Prema jednom od predanja manastir je zadužbina Nemanjića, a prema drugom podignut je 1113. godine na mjestu pogibije svetog Teodora Tirona.*

*Manastir Klisina - na starom manastirištu iz XV vijeka podignut je manastir koji je danas jedno od duhovnih središta sjevero-zapadnog dijela Republike Srpske.*

# SPAKUJ SE i KRENI: TESLIĆ, DOBOJ, DERVENTA, BROS, ŠAMAC, MODRICA, PELAGICEVO

**Netaknuta priroda, sela i riznica starih običaja! U srcu prirode oaza zdravlja, ljepote i mira – vaše tijelo i duh će vas voljeti zbog toga!**

U blizini Teslića smješten je jedan od najmodernijih zdravstvenih, kongresnih, wellness i turističkih centara u Republici Srpskoj i regionu, **Banja Vrućica**. Svi sadržaji ovog zdravstveno-turističkog centra pružaju bezbroj mogućnosti za odmor, zdravlje, rekreaciju i uživanje u predivnom prirodnom okruženju.

Sa četiri hotela ukupnog kapaciteta od 1000 ležaja, velsnes centrom, kongresnim dvoranama opremljenim najsavremenijom opremom, terenima za tenis, košarku i fudbal, te uređenim parkovima i stazama za šetanje i biciklizam u ukupnoj dužini od 7 kilometara.

Iskoristite ljekovita svojstva termomineralne vode i olakšajte svoje kardiovaskularne, reumatološke i neurološke tegobe.



BANJA VRUĆICA

Na 20 kilometara od Doboja prema Derventi, smješteno je turističko etno naselje **“Kraljevsko selo Kotromanićevo”**. Selo je izgrađeno na obali rijeke Veličanke čije bogatstvo ribom i školjkama svjedoči o njenoj čistoći. Ambijent netaknute prirode i stare arhitekture bosanskih kraljeva idealan je izbor za odmor, rekreaciju, održavanje seminara... Osim toga ovdje možete da uživati u performansima viteških turnira i mačevanja i to sve uz tradicionalnu srednjovjekovnu vitešku večeru. Selo raspolaže sa 4 bungalova, izgrađenih u etno stilu, ali moderno opremljenih i prilagođenih današnjem vremenu.

**Ljubitelji ribolova u ovom dijelu Srpske naći će kutak za sebe. Opustite se uživajući u vašoj omiljenoj disciplini na jezeru Pelagićevo, te na rijekama Ukrina, Usora, Bosna i Sava.**



DOBOJSKA TVRĐAVA

U šetnji kroz Dobojsku tvrđavu osjetite duh srednjeg vijeka, ljupkost princeza i hrabrost vitezova. Dobojsko utvrđenje čija je gradnja počela u XII vijeku, danas je kulturno-istorijski spomenik visoke vrijednosti koji svojom siluetom nameće obilježje savremenog grada. Turistički sadržaji u sklopu tvrđave su: amfiteatar, caffe bar, dječije igralište, suvenirnica...

Replike starih oružja i antikviteta čine posebnu čar prilikom posjete dobojskoj tvrđavi vraćajući Vas u srednji vijek. Zamislite kako zatežete konopac starog katapultu rađenog po crtežima Leonarda Da Vinčija.

Kulturno-istorijski kompleks Detlak, Derventa– Kompleks čine manastirska crkva sa srednjovjekovnom nekropolom, ambarinama i pećinom. Ambarine u Donjem Detlaku čine 23 rupe u kamenu, smještene na kosoj kamenitoj stijeni u neposrednoj blizini pravoslavne manastirske crkve Svetog Ilije u Donjem Detlaku i lokalnog puta kroz Donji Detlak. Pećina je udubljenje u stijeni koja su stvorena radom ljudskih ruku, a koja podsjećaju na oltarski prostor neke bogomolje. Najvjerovatnije da se na ovom lokalitetu nalazila monaška isposnica ili manji vjerski objekat.

**RIZNICA**  
U podnožju planine Borja, 25 km od Teslića nalazi se manastir Liplje. Gradnju ovog manastira narodna predanja vezuju za Stefana Nemanju i Svetog Savu, a prvi put se spominje u drugoj polovini XV vijeka. U manastirskom konaku posjetioci mogu da prespavaju.

U srcu planine Ozren, 7 km od Petrova, nalazi se istoimeni manastir posvećen Svetom ocu Nikolaju, za koji se vjeruje da je zadužbina Nemanjića, pa čak i kralja Dragutina iz XIII vijeka. Od 1992. godine u manastiru se nalaze mošti, desna ruka, Velikomučenice Ognjene Marije.



MANASTIR LIPLJE



KOTROMANIĆEVO



MANASTIR NA OZRENU

# SPAKUJ SE I KRENI: TESLIĆ, DOBOJ, DERVENTA, BROD, ŠAMAC, MODRICA, PELAGICEVO

*Destinacija u kojoj sa tradicijom možete kombinovati vaše omiljene aktivnosti kao na primjer: vožnju bicikla, šetnju kroz šumu, kupanje u jezeru, foto-safari ili slikanje ozrenskih pejzaža, a možete probati i nešto sasvim novo - poput letenja!*

*Posjetite seosko domaćinstvo gdje se pruža zaista drugačiji odmor koji opušta i smiruje, gdje život postaje ispunjen sadržajima otkrivanja prirode i tradicije.*

**Pećina Rastuša kod Teslića**, spada u red najvećih pećina u Republici Srpskoj i BiH, a po detalju tigrastog oblika šare, koju još imaju pećina kod Vičence u Italiji i pećina nedaleko od Pariza u Francuskoj, svrstava se među tri takve u Evropi.

**Vučji dani na Ozrenu** - tradicionalna manifestacija koja se održava duži niz godina na planini Ozren, tokom februara mjeseca kada se na jednom mjestu okupi preko 1000 ljubitelja lova iz zemalja regiona. Pored jednodnevnog lova na vuka, kao glavne aktivnosti, nezaobilazno je i druženje lovaca u veseloj atmosferi i „lovačkim pričama“. Tom prilikom posjetioci i učesnici manifestacije se upoznaju i sa prirodnim ljepotama ovog područja, gastronomijom, suvenirskom ponudom i drugim turističkim potencijalima.

## Čarobni predjeli...

**Planina Borje** - Na padinama planine Borja i na nadmorskoj visini od 810 metara, nalazi se sportsko-rekreacioni centar **“Hajdučke vode”**. Takođe, tu se nalaze i mnogobrojne staze za šetanje, trčanje i vožnju biciklom, što ovu lokaciju čini izuzetno pogodnom kako za duševni i tjelesni ugođaj, tako i za aktivan odmor. Uzevši u obzir i predivan planinski ambijent, jasno je zašto ova lokacija ljeti i zimi, predstavlja omiljeno odredište mnogih turista iz bliže i dalje okoline.

**Planina Ozren** - Mir, tišina, čisti zrak i bogatstvo flore i faune Ozrena će nas oduševiti i nagnati da se ponovo vratimo u ovu zelenu oazu, bilo kao izletnici ili potencijalni učesnici u nekim avanturističkim disciplinama (planinarenje, paraglajding ili brdski biciklizam).



PEĆINA RASTUŠA



**Derventski vašar** – najatraktivnija i najdaleko poznata tradicionalna derventska manifestacija. Već duže od vijeka i po održava se pored obala Ukaine kao opšetnarnodni praznik i privlačna turističko – privredna atrakcija.



HAJDUČKE VODE



PARAGLAJDING



BICIKLIZAM

# SPAKUJ SE i KRENI:

RIJELJINA-UGLJEVIK-LOPARE-ZVORNIK-  
ŠEKOVIČI-BRATUNAC-VLASENICA-  
MILIČI-SREBRENICA



ZVORNIČKO JEZERO



ZVORNIK NOĆU

## Preporučujemo za mlade...

Omladinski ljetni kamp međunarodnog karaktera u Vlasenici/selo Donji Zalukovik, gdje se nalazi i Omladinski hostel "Stara škola" kojim upravlja NVO "Omladinski savjet. Boravak u kampu je organizovan po smjenama, a aktivnosti su raznolike, od zabavnog do onih edukativnog karaktera.

## ZVORNIK...

Upoznavanje Zvornika započnite u Turističko informativnom centru koji je smješten uz Zgradu Kasine prepoznatljivi simbol grada (početak XX vijeka). U ovoj zgradi danas su smještene Biblioteka, Muzejska zbirka kao i slikarska radionica Paleta čija će vam djela pod budnim vođstvom njenog osnivača slikara Jove lalića Zvornik pokazati u potpuno jedinstvenom duhu. Arhitektonsku posebnost Kasine uopunjuju spomenici iz geološke praistorije, rimskog doba i stećci koji su izloženi ispred zgrade. Srce Zvornika upoznajte kroz Staro gradsko jezgro te šetnjom Starim željeznim mostom koji je izgrađen 1929. godine a danas predstavlja simbol spajanja razumijevanja ljudi Srpske i Srbije.

Prporučujemo posjetu manifestaciji Zvorničko ljetno koja se svake godine održava u periodu od 02. do 08. avgusta

Na samo nekoliko kilometara od Zvornika uživajte u prijatnoj, domaćinskoj atmosferi malog mjesta Kiseljak, gdje je priroda svu svoju moć i ljepotu podarila u obliku 9 izvora ljekovite mineralne vode.

## Udahnimo antički vazduh....

Na području Skelana kod Srebrenice 2008. godine otkriveni su ostaci antičkog grada Municipium Malvesiatum (IV vijek n.e.). Otkrivene su centralna carska palača, vila rustikana i još mnogo toga, te je ovo arheološko nalazište proglašeno kulturnim spomenikom od izuzetnog značaja i registrovano kao budući „Arheološki muzej Skelani“. Važno je napomenuti da su i Gornji Potočari, Osredak, Ljeskovik i Krst domovi srednjovjekovnih nekropola iz XIV i XV vijeka sa stećcima i grobnim rakama zidanim kamenim pločama Rimski kamenolom u Dardaganima kod Zvornika sastoji od podzemnog kamenoloma iz perioda od I do V. vijeka nove ere, kao i dva površinska kopa. Bio je najveći rimski kamenolom na Balkanu, a pretpostavlja se da je ovo najveći i najbolje očuvan spomenik jamskog tipa rimskih kamenih spomenika u Evropi. Ovo je veoma važan lokalitet na kojem su slovenački arheolozi otkrili da je kamen iz ovog kamenoloma vožen za Sirmijum, jednu od prestonica rimskog carstva.

**Dobrodošli u destinaciju u kojoj su urbano i divlje u neraskidivoj očaravajućoj vezi!**  
**Destinacija za kako za ljubitelje sjećanja na stara vremena, tako i za one koji više uživaju u modernom i avanturističkom duhu.**

## Osjetimo iskonski mir...

Na putu Šekovići – Zvornik u prelijepom planinskom kraju sa čistim izvorima i bujnim šumama, smještena su dva manastira koja predstavljaju pravu oazu mira i duhovnosti.


Sa najvećom crkvom na prostoru RS/BiH izdvaja se **Manastir Papraća**, koji se svrstava u dostignuća arhitekture moravske škole. Iako ima više pretpostavki, prema najstarijem narodnom predanju manastir su podigli kralj Dragutin i njegovi sinovi. **Manastir Lovnica**, smješten je u Donjem Birču na izvoru rječice Lovnice po kojoj je i dobio ime. Njegovu najveću vrijednost predstavljaju jedan od najboljih živopisa iz turskog perioda sačuvan na crkvenim zidovima i muzej NOB-a smješten u restauriranom manastirskom konaku.

Na pitomim obroncima Majevice, koji se blago spuštaju ka rijeci Drini i semberskoj ravnici, na izvoru istoimene rječice nalazi se **Manastir Tavna** (XV vijek). Do manastira Tavana lako se stiže asfaltnim putevima iz Bijeljine, Loznice, Zvornika i Ugljevika. Pominje se izričito kao manastir još u najranijim turskim defterima iz 1533., a prema narodnom predanju podigao ga je kralj Dragutin. Danas je ovo ženski manastir.

Srpski pravoslavni **Manastir Presvete Trojice - Sase** nalazi se u istoimenom rudarskom naselju uklješten u brdima između Srebrenice i Bratunca. Sagrađen je 1242. godine, a zadužbina je kralja Uroša I Nemanjića, čije su mošti i krst dugo čuvani u ovom manastiru. U blizini je antičkog lokaliteta Domavija na kojem su pronađeni ostaci velike banje i zgrade opštine koje su postojale već 220. godine i bile su u upotrebi do IV vjeka.



MANASTIR PAPRAĆA



MANASTIR LOVNICA



MANASTIR TAVNA



MANASTIR SASE



# SPAKUJ SE I KRENI:

BIJELJINA, UGLJEVIK, LOPARE, ZVORNİK,  
ŠEKOVIĆI, KRATUNAC, VLAŠENICA,  
MILIĆI, SREBRENICA

## BIJELJINA...

Preporučujemo laganu šetnju gradskim jezgrom koju započnemo sa trga Kralja Petra I Karađorđevića gdje možemo vidjeti djelo velike umjetničke vrijednosti: spomenik Kralju Petru I, kompozicija na kojoj je predstavljen kralj, ogrnut kraljevskim plaštom, dok sa propetog konja mačom ubija troglavu neman – personifikaciju tri carstva poražena u I svjetskom ratu. Šetnju nastavljamo prema zgradi Skupštine grada, iz 1912. godine, po kojoj je cijeli grad vizuelno prepoznatljiv. Zatim produžavamo prema Muzeju Semberije koji se nalazi u najstarijoj zgradi u Bijeljini i u sebi skriva tragove najstarijih vremena. Za kraj šetnje još preporučujemo posjetu novoizgrađenom Centru za kulturu uz obavezan predah u Gradskom parku tzv. Plućima grada. Upotrijebite boravak u Bijeljini posjetom nekoj od manifestacija:

- Međunarodni sajam turizma i gastrokulture "BijeljinaTurist" (maj)
- Međunarodna umjetnička kolonija "Brodac" (jun)
- Višnjićevi dani (novembar)

## Čarobni izvori...

Ljekovita voda **Banje Dvorovi** kod Bijeljine idealna je za prevenciju i liječenje svih vrsta reumatskih, ali i drugih oboljenja. U banji se pružaju i sve vrste masaža, inhalacija i akupunktura. Osim toga ljubazni domaćini u ovom banjskom kompleksu nude i organizaciju seminara, simpozija, prezentacija i sl. Rekreativcima i sportskim ekipama na raspolaganju su tereni za rukomet, odbojku na pijesku, košarku, trim kabinet, gimnastička sala, tenis i sauna kao i olimpijski, dva juniorska i dva dječija otvorena bazena. Ugodan prirodni ambijent Banje Dvorovi pruža odlične uslove za pripremu sportskih ekipa, ali i jednodnevne dječje ekskurzije.

**IZUZETNO:**  
U etno selu Stanišići kod Bijeljine osjetite duh prošlog vremena i bar na kratko spoznajte skromnost i ljepotu življenja naših baka i djedova. Ugodan ambijent i prijatna atmosfera ovog etno sela pomoći će da odmorite svoju dušu i tijelo. Duhovnu vrijednost etno sela čuva manastirsko zdanje posvećeno Svetom ocu Nikoli. Slobodno vrijeme ispunite nekim od brojnih sadržaja koji su u ponudi... naučite jahati, uživajte u vožnji fijakerom kroz sembersku ravnicu ili vožnji vozicom kroz etno selo, rekreirajte se na sportskim terenima, a potom okrijepite u jednom od restorana sa tradicionalnom i internacionalnom kuhinjom.



BANJA DVOROVI

# SPAKUJ SE I KRENI:

RIJELJINA-UGLJEVIK-LOPARE-ZVORNIK-  
ŠEKOVIĆI-RRATUNAC-VLASENICA-  
MILIĆI-SREBRENICA

## Interesantno...

Prirodne i antropogene vrijednostinudi **planine Javor** nude odlične uslove za aktivan boravak tokom čitave godine. **Ski centra Igrišta** je smješten pored magistralnog puta Beograd – Sarajevo, na samo 7 km od Vlasenice. Ovaj ski centar izgrađen je 1984. godine, za potrebe ZOI „Sarajevo '84“, kao pomoćni ski centar. Raspolaze sa oko 6 km uređenih staza i „Javorovom poljanom“ – lokacijom koja je prilagođena za skijaše početnike i najmlađe. SC Igrišta raspolaze sa 3 ski lifta. Veliki ski lift, tipa „tanjir“ i mali ski liftovi (1 tipa „sidro“ i 1 tipa „lopatica“). Takođe, su obilježene planinarske (oko 150 km) i staze za brdski biciklizam (oko 120 km), a konfiguracija terena omogućava kombinaciju staza različitih dužina i uspona.

Šumoviti brdski kraj **planine Majevica** krije prave prirodne bisere od kojih zastaje dah. Ljubazni članovi PED Majevica će Vam putevima 3 organizovane kružne staze rado otkriti vodopad Skakavac, Šuplju stijenu ili Novakovu pećinu. **Stazaljubavi i zadovoljstva** (2 km) vodi od planinarskog doma na Crvenoj stijeni do Novakove pećine, **staza Heroja** (5 km) vodi od planinarskog doma do spomenika hrabrom pilotu Zoranu Radosavljeviću i treća najduža **staza PED Majevica** (25km) vodi od planinarskog doma preko staze heroja, vrha Orlovića (523 m), Manastira Tavna, vodopada Skakavac do Novakove pećine.

U srcu živopisnog gradića **Milići** posjetite stalnu postavku **Muzeja rudarstva** koje je u Domu rudara otvorena pvodom 50 godina postojanja kompanie “Boksit”. Uz neki okrepljujući napitak na vidikovcu **Rajkov toranj** (65 m) uživajte u pogledu na nepregleno šumsko bogatstvo.



## Bistro...aktivno .. opuštajuće...

**Rijeka Drina** sa svojom hladnom, bistrom, providnom i zelenkastom vodom, pogodna je za odmor i razne sportove na vodi, rafting, splavarenje ili sportski ribolov. Izuzetno je bogata ribom (pastrmka, som, štika, mladica, mrena...) i pruža pravi ugođaj svim ribolovcima. Pored Drine postoji uređena šetališna zona, uređena gradska plaža i tereni za odbojku na pijesku i fudbal na pijesku. Na samoj rijeci ili na njenoj obali održavaju se brojne manifestacije kao što je **Zvornička regata**, i **Zvorničko ljeto**.

**Zvorničko jezero** je prva akumulacija na Drini. Vožnja kajaka, kanua i narodnih čamaca uz ribolov, kupanje i odmor samo su neke od aktivnosti kojima se turisti ovdje mogu baviti, a moguće je boraviti u privatnom smještaju. Na jezeru se održava Državno prvenstvo u kajaku i kanuu na mirnim vodama.

**Jezero Perućac** predstavlja jednu od najznačajniji hidroakumulacija u regionu. Nalazi se 30 km jugoistočno od Srebrenice. Plovno je cijelom dužinom, što omogućava turistima plovidbu između nacionalnog parka Tara (Srbija) i zaštićenog lovišta Sušica (Republika Srpska). Tokom plovidbe Vašom kamerom možete zabilježiti neprikosnovene pejzaže, divlje životinje, pančičevu omoriku i druge rijetke primjerke iz biljnog i životinjskog svijeta.

Ljubiteljima lova sa posebnom preporukom za foto lov predlažemo posebno Lovište **Sušicu/Srebrenica** koje je zasigurno jedno od najatraktivnijih lovišta u BiH.

Zahvata površinu od 9000 ha, a bogato je :mrkim medvjedima, divkkozama, srnećom divljači, vukovima itd. U ambijentu nepreglednih šumskih predjela, kanjona i krivudavog toka Drine uz pomoć izgrađenih vidikovaca, staza za šetnje, čeka isl. Ljubitelji foto lova mogu napraviti fotografije koje zaista oduzimaju dah.

Pored Sušice na području ove destinacije su organizovane još dvije lovačke regije Semberija - Majevica (9 lovišta) i Birač (8 lovišta + posebno lovište).



## Utvrđeni gradovi svjedoci nekadašnjeg života...

**Posebno obilježje Zvorniku daje trodijelno a istovremeno jedinstveno utvrđenje – Donji (sa Gradskom kapijom), Srednji i Gornji grad, najveće i najosobenije utvrđenje u Bosni i Hercegovini. Zvornička tvrđava – Đurđev grad, kao jedan od najvrijednijih objekata ove vrste u zemlji proglašen je Nacionalnim spomenikom Bosne i Hercegovine. Pretpostavlja se da je tvrđava podignuta krajem 13. ili početkom 14. vijeka. Tvrđavu je u 15. vijeku zauzeo despot Đurađ Branković po kome i nosi ime. Po legendi tvrđavu je sagradila njegova žena Prokleta Jerina odakle nosi i naziv Jerinin grada. Tvrđava ima uređene pješačke staze: Jerinin put kamena i Jerinina staza strasti. Kušlat je srednjovjekovni grad, nastao u 13. vijeku. “To je okrugao kameni grad na obali rijeke Jadar, na jednoj litici koja se diže do neba... Čovjek se ne usuđuje da pogleda dole u udolinu, gdje rijeka tekući huči kao grmljavina“ zapisao je Evlija Čelebija. Poznat je i po tome što je tu sagrađena prva džamija u Bosni.**



## Bistro..aktivno...opuštajuće

Šume i proplanci, bujna vegetacija, staništa su ptica i divljih životinja, a bistrim potocima i rijekama gospodare potočne pastrmke i riječni rakovi. Nije li to izazov za zaljubljenike lova i ribolova? U Sarajevsko-romanijskoj lovačkoj regiji organizovano je 9 lovišta.



SKIJANJE NA JAHORINI

# SPAKUJ SE I KRENI: ISTOČNO SARAJEVO, HAN PIJESAK, ROGATICA, SOKOLAC

### **Dobrodošli u destinaciju u kojoj ćete osjetiti dah Olimpijade....**

Jahorina, Romanija, Trebević, Treskavica i Ozren dio su nedirnete prirode u zemlji legendi sa zapanjujućim slikama planina i dolina, šuma, izvora, bistrim i brzim planinskim vodotoka. Biti u okruženju guste šume, osjećati cijelim bićem zdravu i ugodnu planinsku klimu, biti zadivljen prizorima koji se pružaju s kamenih vrhova, glasom tišine i žuborom planinskih rijeka, a biti nepunih sat vremena udaljen od gradske vreve i užurbanog života, znači biti u Istočnom Sarajevu.


### **Izuzetno...**

Stijene i strme litice Jahorine i Romanije pravi su raj za planinare, alpiniste, paraglajdere i sve ostale željne avantura.

**Planina Jahorina**-kraljica turizma Srpske predstavlja veoma atraktivnu lokaciju za sve vrste turizma sa prihvatljivom ponudom za vrhunske sportiste, rekreativce, lovce, planinare i one čija su čula željna uživanja i spokoja u prirodnim ljepotama. Jahorina je olimpijska planina, na kojoj su 1984. godine održane XIV zimske Olimpijske igre, a koja i danas predstavlja jedan od najvećih skijaških i zimskih turističkih centara na Balkanu. Od Sarajeva je udaljena svega 28 km. Kad stignete na planinu dočekaće vas preko 20 kilometara uvijek odlično pripremljenih skijaških staza sa 2 šestosjeda, 4 ski-lifta i 3 dvosjeda koja svakog sata mogu da prevezu preko 10 000 skijaša. Osim u zimskom periodu i tokom ostalih mjeseci u godini Jahorina pruža i druge oblike rekreativnog turizma kao što su paraglajding, planinarske ture, pješačenje uređenim stazama, biciklizam, atraktivne wellness vikende u ekskluzivnim hotelima ...



JAHORINA



PEĆINA ORLOVAČA



MOST NA ŽEPI



DIVLJI KONJI NA BATOVU POLJU



CRVENE STIJENE NA SOKOCU



BRDSKI BICIKLIZAM



STEĆAK



ERGELA BORIKE

# SPAKUJ SE I KRENI: ISTOČNO SARAJEVO, HAN PIJESAK, ROGATICA, SOKOLAC

## Interesatno...

Za dobar piknik u prirodi, uz obilje specijaliteta domaće kuhinje i šumskih plodova, pravo mjesto je **Kadino vrelo**, u gornjem toku rijeke Prače. legenda kaže da je u davna vremena lijepa Kada izlijeća tuberkulozu pijući vodu sa ovog izvora.

Uzjahati čistokrvnog bosansko-brdskog konja ili se provozati fijakerom? Može! **Ergela Borike** (1100 m n.v.), u mirisu borovine, doživljaj je koji se pamti.

**Han Pijesak** je poznat kao **vazдушna banja** jer po visokoj koncentraciji ozona zauzima prvo mjesto u Evropi. Svojevremeno je austro-ugarški kralj planirao razvoj turizma u ovom kraju, a potom je Kralj Aleksandar Karađorđević u mjestu sagradio ljetnjikovac gdje je dolazio na odmor. Takođe, Han Pijesak je poznat kao grad smješten na najvećoj nadmorskoj visini (preko 1000m) u bivšoj Jugoslaviji.

## Tajne podzemlja...

Pećine Orlovača, Ledenjača, Novakova pećina, biseri su u zemljinoj utrobi, izazov za speleologe, istraživače, posjetioce. Pećina Orlovča (940m) je smještena 10 km od Pala, oblici i forme njenog nakita ostavljaju bez daha, a stanište je i jednog od najugroženijih vrsta sisara u Evropi - slijepog miša (microc hipoptrea). Stijene i strme litice Jahorine i Romanije pravi su raj za planinare, alpiniste, paraglajdere i sve ostale željne avantura.

## Preporučujemo za mlade...

Kamp fest Han Pijesak preporučujemo svim ljubiteljima rock and roll zvuka, planinarenja, prirode i druženja. Održava se početkom avgusta. Više na [www.kampfest.ba](http://www.kampfest.ba).

## *Riznica...*

*Čuveni kameni most na rijeci Žepi čiju je ljepotu opisao naš nobelovac Ivo Andrić nalazi se 35 km sjeveroistočno od Rogatice. Legenda kaže da je ovaj most izgradio učenik Mimara Sinana graditelja Višegradskog mosta po nalogu Mehmed Paše Sokolovića.*

*Stećci, srednjovjekovni nadgrobni spomenici, sa svojom veličinom i ukrasnim elementima su svjedočili o snazi, položaju i uticaju onih nad čijim posmrtnim ostacima su podizani. Veliki broj ovih spomenika nalazi se na području Romanije, Podrinja i Hercegovine. Najveća je nekropola ona u selu Varošišta (opština Rogatica), nedaleko od srednjovjekovnog grada Borča. Interesantna je priča u narodu da su poznati mramorovi nastali okamenjenjem ljudi iz svadbene povorke.*

# SPAKUJ SE I KRENI:

FOČA, KALINOVIK, VIŠEGRAD,  
NOVO GORAŽDE, ČAJNIČE

**Krenite tragom istorije i tradicije jednog dijela Hercegovine! Zabavite se i upustite u jednu od mnogih avantura koje ostavljaju bez daha!**

Nacionalni park Sutjeska je najstariji i površinom najveći nacionalni park u BiH, osnovan 1962. godine i član je evropske porodice parkova, EUROPARC. Najvrijednije prirodno blago NP Sutjeska čuva se u strogo zaštićenom rezervatu Perućici, najvećoj i najočuvanijoj prašumi u Evropi. Okružena je najvišim planinskim vrhovima: Maglič (2.386 m), Volujak (1.978 m) i Snježnica (1.804 m), dok je od planine Zelengore dijeli kanjon rijeke Sutjeske. Na Tjentištu, centralnom dijelu Sutjeske, nalazi se memorijalni kompleks izgrađen u spomen velike bitke iz II Svjetskog rata.

U samom srcu prašume Perućice je vodopad Skakavac visok 75 m, jedan od najatraktivnijih prirodnih fenomena Srpske, koji možete posmatrati sa popularnog Vidikovca (Dragoš Sedlo) koji se nalazi u Perućici.


## Preporučujemo:

Jednodnevnim ili višednevnim turističkim aranžmanima, pješačkim ili biciklističkim stazama: upoznajte srce prašume Perućice, jezera Donje i Gornje Bare, a za najupornije, ljubitelje avanture i kampovanja predlažemo neke od planinarskih programa, planinarenja i uspone na neka od planinskih masiva.

U NP "Sutjeska" nalazi se Turistički info centar gdje je moguće iznajmiti bicikla i voziti se uređenim stazama kroz prirodu, a dužina staze je 48km. Za ljubitelje kanjoninga (pješačenja kroz vodu i brzake, spuštanje niz uže, slobodnog penjanja, skokova u vodu, plivanja i alpinizma), kanjon Hrčavke koji se nalazi se na prostoru NP "Sutjeska", dug je 13 km, trajanje ture je od 5-6h, a težina ture spada u srednje zahtjevnu, predstavlja vrhunski doživljaj. Šira okolina Foče predstavlja raj za lovce i ribolovce jer je životinjski svijet ovog područja veoma raznovrstan. Opširnije na: [www.npsutjeska.net](http://www.npsutjeska.net)

„Gorske oči“ - Posebnu draž planini Zelengori daju njene "gorske oči", bistra glacijalna jezera, smještena u samim podnožjima njenih vrhova: Gornje i Donje Bare, Orlovačko, Kotlaničko, Štirinsko, Borilovačko, Crno i Bijelo jezero. A po obodima prostiranih livada i pašnjaka, bijele se raštrkane kolibe "katuna".

Dobrodošli u destinaciju koja će vas očarati prirodnim i divljim predjelima te privući i zainteresovati bogatom kulturnom baštinom. Nacionalni park Sutjeska je jedan od najraznovrsnijih kompleksa eko sistema na prostoru Bosne i Hercegovine i jugoistočne Evrope. Ovo prirodno blago predstavlja najveći i najstariji nacionalni park u Bosni i Hercegovini i čuva bisere najljepših planina i šumskih proplanaka, glečerskih jezera... Otkrijte šta se krije u najvećem očuvanom prašumskom rezervatu u Evropi u prašumi Perućica...



SUTJESKA - TJENTIŠTE



KATUNI



PRAŠUMA PERUĆICA

# SPAKUJ SE I KRENI:

FOČA, KALINOVIK, VIŠEGRAD,  
NOVO GORAŽDE, ČAJNIČE

**Destinacija za ljubitelje avanture, planinarenja, biciklizma, kanjoninga, lova, ribolova, speleologije, krstarenja, spomenika kulture.. uz bogatu tradicionalnu gastronomsku ponudu.... I to nije sve! kao dobri domaćini očekujemo Vas!**

**Rijeka Drina** - Drina nastaje na Ščepan Polju od Pive i Tare, a duga je 354 km. Kroz opštinu Foča protiče prvih 26 km njenog toka. Po mišljenju mnogih Drina je najljepša rijeka na Balkanskom poluostrvu. Ima mnogo razloga za to. Brza je i plahovita, reklo bi se divlja, čista i bistra, bogata, moćna i darežljiva. Međutim, ljepota Drine nije samo u njenoj vodi već i u pejzažima koji je okružuju: duboki kanjoni i tjesnaci, neprohodne šume, orlovi koji kruže iznad njenih klisura, sela razbacana po planinskim stranama. Kanjon Drine je drugi po veličini kanjon u Evropi.

## Preporučujemo:

Za mlade ljude, zaljubljenike u avanturu. Upustite se u adrenalinsku avanturu raftingom na rijekama Tari i Drini i osjetite moć i snagu prirode koja Vas neće ostaviti ravnodušnim.

Ne propustite avanturu **raftingom na rijeci Tari** na jednoj od top 10 avanturističkih destinacija u svijetu, vozeći se u čamcu kroz najdublji evropski kanjon! Rijeka Tara je jedna od najljepših rijeka u Evropi sa kanjonom dugim 80 km. Dubinom od od 1300 metara najdublji je na starom kontinentu, a poslije kanjona Kolorado, drugi je u svijetu. Na području opštine Foča registrovano je ukupno 16 kampova, sa smještajnim kapacitetom od oko 1000 ležajeva.

Festival za mlade **OK Fest** koji se održava svake godine, prvog vikenda u julu mjesecu u jedinstvenom prirodnom ambijentu NP Sutjeska, koji tokom 4 dana programa postaje središte prijateljstva, zabave, kreativnosti i mladosti.



RAFTING NA TARI

## Ne propustite:

Ukoliko želite da se odmorite od svega i da uživate u netaknutoj prirodi, oslušujete zvuk rijeke, udišete svjež vazduh, jedete prirodno spremljenu hranu i zaboravite na sve vaše obaveze, predlažemo vam da prilikom posjete Višegradu planirate i vrijeme za cjelodnevni izlet brodom kroz kanjon Drine. Svoje usluge za organizovane grupe nude brodovi „Zelenika“, „Lotika“ i „Sonja“, a za individualne posjete moguće je organizovati i prevoz manjim plovilima.


Pravo remek djelo prirode, svakako su **Pješčane piramide** koje se nalaze nedaleko od Foče. Po izgledu veoma su slične onima u Koloradu (SAD) i Đavoljoj Varoši u Srbiji. Šesdesetih godina prošloga vijeka na ovom su se mjestu snimali dijelovi filmova „Kapeten Leši“ i „Vinetu“.



NACIONALNI PARK SUTJESKA



SPOMENIK NA TJENTIŠTU



ORLOVAČKO JEZERO - ZELENGORA



KANJON DRINE



BRODIĆ ZELENIKA  
U KANJONU DRINE



PJEŠČANE PIRAMIDE

# SPAKUJ SE I KRENI:

FOČA, KALINOVIK, VIŠEGRAD,  
NOVO GORAŽDE, ČAJNIČE

**Višegradska ćuprija**, most koji je ušao u legendu, zadužbina velikog vezira Mehmed – paše Sokolovića, koji je kao dječak odveden u Stambol na ime „*danka u krvi*“ i postao vezir. Most je izgrađen u periodu od 1571. do 1577. godine, a gradio ga je tada najčuveniji turski arhitekta Kodža Mimar Sinan. Izgrađen je u istočnjačkom stilu i predstavlja remek djelo tadašnjeg graditeljstva. Godine 2007. most je upisan u UNESCO listu svjetske kulturne baštine. Direktno u legendu odveo ga je naš poznati pisac Ivo Andrić, koji je za svoj roman *Na Drini Ćuprija*, poznat i kao *Višegradska hronika*, nagrađen 1961. godine Nobelovom nagradom za književnost.

**Manastir Dobrun** (XIV vijek), 10 km od Višegrada čuva bogatu istoriju, kuturu i tradiciju ovoga kraja. Nedaleko od samog manastira nalaze se i ostaci srednjovjekovnog utvrđenog grada Dobrun. U sklopu manastirskog kompleksa smješten je Muzej Prvog srpskog ustanka, galerija slika u Karađorđevom konaku, kao i Muzej Mitropolije dabrobosanske.

**Crkva Uspenja Bogorodičinog** u Čajniču građena je polovinom XIX vijeka. Njen najveći biser predstavlja jedna od najljepših i najstarijih sačuvanih ikona u BiH, dvostruka litijska ikona Čajnička krasnica iz ranog XIV vijeka.

Najstarije kazivanje o postojanju sata u BiH vezano je za Foču. **Sat kula** je simbol grada na ušću Čehotine u Drinu. Sagrađena je 1758. godine od kamena u obliku četvrtaste prizme i visoka je 20 m. Zadužbina je Mehmed – paše Kukavice.

**Višegradska banja** zbog nadmorske visine i prirodnog ambijenta u kom je smještena ima karakteristike vazdušne banje. Ova banja je na prvom mjestu u BiH po radioaktivnosti, čiji je stepen terapijski optimalan. Na izvorima termalne vode Višegradske banje raste endemična vrsta paprati *vilina vlas*, po kojoj je i banjski kompleks dobio ime. U neposrednoj blizini hotela „*Vilina vlas*“ nalazi se **hamam – „Mehmed pašino kupatilo“** čiju je gradnju naredio sam Mehmed – paša Sokolović 1575. godine. Hamam je i danas u funkciji.



MANASTIR DOBRUN



ANDRIĆGRAD

*Andrićgrad- Višegrad - je turistički, kulturni, administrativni i edukativni kompleks smješten na poluostrvu između rijeka Drine i Rzava, na nekih 300 metara od višegradske ćuprije. Nastao je kao ideja prof. Emira Kusturice o kamenom srednjovjekovnom gradu inspirisanog djelima i likovima nobelovca Ive Andrića. U arhitektonskom pogledu sam grad je mješavina različitih epoha i stilova koji su se smjenjivali kroz istoriju ovog područja: vizantijski stil, otomanski period, renesansa, klasicizam.*



HAMAM



# SPAKUJ SE I KRENI: TREBINJE, RILEŽA, GACKO, NEVESINJE, LJUBINJE I BERKOVIĆI

## TREBINJE...

Upoznavanje Trebinja počnimo sa tačke koja se vidi iz svih dijelova grada - velelepnog kompleksa iz 2000. godine **Hercegovačke Gračanice**. Kompleks je sagrađen prem želji iz testamenta pjesnika **Jovana Dučića** čije su mošti i prenesene u hram Presvete Bogorodice koji je dio ovog kompleksa na brdu Crkvina iznad Trebinja. Ovdje još možemo obići: galeriju ikona, amfiteatar, knjižaru, zvonik i Vladičanski dvor. Kada se spustimo sa Crkvine obilazak nastavljamo u Starom gradu sa Osman pašinom džamijom (XVIII vijek), a gdje je na temelju srednjovjekovnog grada izgrađena austrijska kasrna (kraj XIX vijeka) u koju je danas smješten **Muzej Hercegovine**. Nakon muzeja šetnju nastavljamo prema jezgru grada gdje mozemo obići Dučićev park, Hram SV. Preobraženja (početak XX vijeka), Katočičku katedralu (kraj XIX vijeka) uz obavezan odmor i osvježjenje u hladovini bašte stoljetnih platana. U daljem obilasku nemojte propustiti pogledati Trebinje u ogledalu Trebišnjice sa čuvenog Arslanagića (Perovića) mosta (XVI vijek).

**Srednjovjekovi grad Ključ**, jedan od najvažnijih gradova Hercegovine koga je sagradio gospodar Zahumlja Sandač Hranić (XV vijek).



HERCEGOVAČKA GRACANICA

## Osjetimo iskonski mir...

Najveće duhovno i kulturno blago kriju upravo hercegovački manastiri. **Manastir Tvrdoš** udaljen od Trebinja 5 km. Podignut na temeljima stare crkve postoji u kontinuitetu od kasne antike (IV-VI vijek). Manastir Duži (XVI-XVII vijek) posvećen Pokrovu Presvete Bogorodice. Petro-Pavlov manastir u kome nailazimo na ostatke kako arhitekture tako i pokretnog arheološkog materijala iz vremena kasne antike (IV-VI vijek).

Selo Mrkonjići koje se nalazi na istočnoj strani Popovog polja na sredokračiću puta Trebinje – Ljubinje, mjesto je gdje se 28.12.1610. godine rodio sveti otac Vasilije Ostroški. Na temeljima njegove rodne kuće podignut je hram, posvećen Svetom Vasiliju.



TREBINJE - STARI GRAD



ARSLANAGIĆ/PEROVIĆA MOST





**SPAKUJ SE I KRENI:**  
TREBINJE, RILEŽA, GACKO,  
NEVESINJE, LJUBINJE I BERKOVIČI



HERCEGOVAČKI VINOGRADI

Najstarija lučna brana na Balkanu/Gacko, kulturno-istorijski spomenik koji je pod zaštitom države. Građena je od gatačkog kamena i pepela lave sa Vezuva kao vezivnog materijala.



VINARIJA VUKOJE

Stazama vinove loze...

Prve zapise o hercegovačkim vinima nalazimo u srednjem vijeku, a prvi kontigent izvezen je preko Trsta u Evropu 1883. godine. Prve zlatne medalje za kvalitet vina dodjeljene su 1898. i 1901. godine u Beču, 1901. u Parizu i 1903. u Londonu. Tradicija dobrog vina nastavlja se i danas, što potvrđuju kvalitetna hercegovačka vina iz vinskih podruma: manastira Tvrdoš, Vukoja, Anđelić, Anđušić, Petijević, Sekulović, Popovac, Berak...

U kombinaciji sa vinom, kao posebnu radost za nepce preporučujemo... nadaleko poznati gatački kajmak i sir, sir iz mijeha iz Nevesinja i sir iz ulja koji se nabolje pravi Zubcima, trebinjskoj šumi i Ljubomiru.

Čarobni izvori

Bilečko jezero na rijeci Trebišnjici kod Bileće je najveća vještačka akumulacija na Balkanu. Na dnu jezera nalazi se napušteno selo, koje je evakuisano prilikom gradnje hidrocentrale.



VINA TURDOŠ



MANASTIR TURDOŠ

# SPAKUJ SE I KRENI: TREBINJE, RILEČA, GACKO, NEVESINJE, LJUBINJE I BERKOVIĆI


Nevesinjska puška je događaj koji je ovo mjesto uvrstio u udžbenike opšte historije svih zemalja svijeta. Predstavlja bunu i ustanak koji je vrlo brzo prerastao u veliku istočnu krizu – pitanje daljeg opstanka turske carevine na Balkanu. Bunama i ustancima prethodio je sabor i dogovor glavara kod manastira i crkava. Tako je bilo i pred početak „Nevesinjske puške“, 08. septembra 1874. godine kod Crkve Vaznesenja Presvete Bogorodice, gdje je odlučeno da se krene sa ustankom u proljeće naredne godine.



NEVESINJSKA OLIMPIJADA

## Preporučujemo jedinstvenu atrakciju...

Nevesinjska olimpijada jedna je od najvećih atrakcija Nevesinja sa istorijom dugom već 140. godina. Priča kaže da je sve počelo konjskim trkama kao prilikom da se delije ogledaju koj je jači, bolji i vještiji. Danas uz sportski duh i bar malo junaštva i viteštva takmiče se profesionalci i amateri u raznim disciplinama, a sve u želji da se od zaborava sačuvaju tekovine koje su nam preci ostavili u zavjet.



NEVESINJE



CRKVA SV. VASILJA  
TVRDOŠKOG I OSTROŠKOG

## Tajne podzemlja

Postoji vjerovanje da će djevojke koje se na Petrovdan (12.juli) umiju vodom iz pećinskog jezera biti lijepe i privlačne. Pavlova pećina smještena 2 km od Petro-Pavlovog manastira, u unutrašnjosti rakošnih stubova ukrašenih predivnim pećinskim nakitom u svojoj unutrašnjosti krije ovo malo čaobno jezero. Prema straom predanju u ovu pećinu je doalzio Sv.apostol Pavle.



PETRO-PAVLOV MANASTIR

## JEZERO KLINJE



Da osjetite kako se u hercegovačkom kraju živjelo nekad posjetite... stalnu postavku Etnografskog muzeja u Danićima koja dočarava stil života XVIII, XIX i početka XX vijeka.

Jezero Klinje je prvo vještačko jezero u Republici Srpskoj, nalazi se u Opštini Gacko, Republika Srpska, BiH. Jezero se nalazi u Gatačkom polju.



KOŠARKAŠKI KAMP DEJAN BODIROGA

*Preporučujemo za mlade..*

*Sportki kamp Dejan Bodiroma - međunarodni omladinski kamp koji okuplja perspektivne mlade košarkaše sa svih kontinenata.*



POSTAVKA MUZEJA DANIĆI

## KONTAKTI/ INFO

**1. REGIJA BANJA LUKA, GRADIŠKA, LAKTAŠI, SRBAC, PRNJAVOR, MRKONJIĆ GRAD, ŠIPOVO, RIBNIK, PRIJEDOR, KOZARSKA DUBICA, NOVI GRAD**

### **Turistička organizacija Banja Luka**

+38751 490308  
tobl@teol.net  
www.banjaluka-tourism.com

### **Turistička organizacija Laktaši**

+38751 533269  
tool@teol.net  
www.laktasiturizam.org

### **Turistička organizacija Srbac**

+38751 745470  
toos@spinter.net  
www.srbac-touristinfo.com

### **Turistička organizacija Šipovo**

+38750 371928  
office@sipovo-tourism.com  
www.sipovo-tourism.com

### **Turistička organizacija Prijedor**

+38752 243030  
info@visitprijedor.com  
www.visitprijedor.com

### **Turistička organizacija Kozarska Dubica**

+38752 417356  
tookd@mediaproline.net  
www.turizam-kd.com

### **Turistička organizacija Novi Grad**

+38752 752522  
tonovigrad@gmail.com

### **Terme Laktaši**

+38751 532256  
info@termelaktasi.com  
www.termelaktasi.com

### **Banja Slatina**

+38751 348444  
kontakt@zotovicbl.com  
www.zotovicbl.com

### **Banja Kulaši**

+38751 666135  
info@banjakulasi.com  
www.banjakulasi.com

### **Banja Mlječanica**

+38752 444094  
bolnica@spamljecanica.com  
www.spamljecanica.com

### **Turistički kompleks Pliva, Šipovo**

+38750 320000  
info@plivaflyfish.com  
www.plivaflyfish.com

### **Etno selo-muzej, Ljubačke doline**

info@etno-muzej.com  
www.etno-muzej.com

### **2. REGIJA TESLIĆ, DOBOJ, DERVENTA, BROD, ŠAMAC, MODRIČA, PELAGIĆEVO**

### **Turistička organizacija Teslić**

+38753 430058  
turistorg.teslic@gmail.com  
www.turistteslic.org

### **Turistička organizacija Doboj**

+38753 208770  
dobojturizam@yahoo.com  
www.doboj-turizam.com

### **Turistička organizacija Derventa**

+38753 334667  
tod-derventa@hotmail.com  
www.tod-derventa.com

### **Turistička organizacija Brod**

+38753 610592  
turistickaorg.brod@teol.net

### **Turistička organizacija Šamac**

+38754 611069  
mladenradovic@hotmail.com

### **Turistička organizacija Modriča**

+38753 813092  
turisticka.modrica@yahoo.com  
www.tomodrica.com

### **Turistička organizacija Pelagićevo**

+38754 810106  
sloba.l81@gmail.com

### **Banja Vrućica**

+ 38753 410030  
marketing@banja-vrucica.com-  
www.banja-vrucica.com

### **Etno selo Kotromanićevo**

+38753 282835  
kotromanicevo.recepcija@yahoo.com  
www.kotromanicevo.com

**3. REGIJA BIJE LJINA, UGLJEVIK,  
LOPARE, ZVORNIK, ŠEKOVIĆI,  
BRATUNAC, VLASENICA, MILIĆI,  
SREBRENICA**

**Turistička organizacija Bijeljina**

+38755 224511  
turistbn@gmail.com  
www.bijeljinaurizam.com

**Turistička organizacija Zvornik**

+38756 210184  
tooz@teol.net  
www.zvornikurizam.org

**Turistička organizacija Bratunac**

bratopst@teol.net

**Turistička organizacija Vlasenica**

+38756 733096  
tovlasenica@gmail.com  
www.vlasenica-turizam.com

**Etno selo Stanišići**

+38755 350306  
office@etno-selo.com  
www.etno-selo.com

**Banja Dvorovi**

+38755 350626  
banjadvorovih@teol.net  
www.banjadvorovi.com

**4. REGIJA ISTOČNO SARAJEVO,  
HAN PIJESAK, ROGATICA, SOKOLAC**

**Turistička organizacija Istočno  
Sarajevo**

+38757 201280  
turorg@teol.net  
www.turizam-isa.ba

**Turistička organizacija Rogatica**

+38758 420581  
turizamrg@yahoo.com  
www.rogaticaturizam.org

**Turistička organizacija Sokolac**

+38757 444822  
tosokolac@gmail.com  
www.sokolaturizam.net

**Olimpijski centar Jahorina**

+38757 270022  
marketing@oc-jahorina.com  
www.oc-jahorina.com

**5. REGIJA FOČA, KALINOVIK,  
VIŠEGRAD, NOVO GORAŽDE, ČA-  
JNIČE**

**Turistička organizacija Foča**

+38758 212416  
to.foca@yahoo.com  
www.focaravajuce.org

**Turistička organizacija Kalinovik**

+38757 623002  
turisticka.kalinovik@gmail.com  
www.kalinovikurizam.com

**Turistička organizacija  
Višegrad**

+38758 620821  
info@visegradturizam.com  
www.visegradturizam.com

**Turistička organizacija Goražde**

radenkogz@yahoo.com

**Višegradska banja**

+38758 620311  
vilinavlas@teol.net  
www.vilina-vlas.com

**Andrićgrad**

+38766 703722  
andricgrad@gmail.com  
www.andricgrad.com

**Rafting Centar Drina-Tara, Foča**

office@raftingtara.com  
www.raftingtara.com

**6. REGIJA TREBINJE, BILEĆA,  
GACKO, NEVESINJE, LJUBINJE,  
BERKOVIĆI**

**Turistička organizacija Trebinje**

+38759 273410  
tourist\_trebinje@yahoo.com  
www.trebinjeturizam.com

**Turistička organizacija Bileća**

+38759 371864  
torgbileca@gmail.com

**Turistička organizacija Gacko**

+38759 472600  
jutoog@gmail.com  
www.gackoturizam.com

**Turistička organizacija Nevesinje**

+38759 601405  
to.nevesinje@gmail.com  
www.nevesinjeturizam.com

Nothing much  
but much more



Za izdavača: Nada Jovanović

Autori: Dijana Đurčić, Tijana Aćimović

Dizajn: Milica Kovjančić

Fotografije: Arhiva TORS, Vlada Republike Srbije,  
Turističke organizacije opština/gradova RS, Marin Marinković,  
Jan Janković, Siniša Stanišić, Boro Marić, Oliver Jovanović, Pavle  
Miović, Milijan Ratković, Miroslav Raković, Ana Čosović,  
Ognjen Davidović, Igor Šimović

Štampa: Compex

Banja Luka 2019.



REPUBLIC OF  
SRPSKA

Ministarstvo trgovine  
i turizma Republike Srbije  
Turistička organizacija  
Republike Srbije

Bana Milosavljevića 8

78 000 Banja Luka

Telefon: +387 51 229 720

Fax: +387 51 229 721

e-mail: tors@teol.net

www.turizamrs.org

www.visitformore.com

[www.visitformore.com](http://www.visitformore.com)

besplatni  
primjerak